

# Salinas de San Pedro



Boletín informativo del Parque Regional de las Salinas y Arenales de San Pedro

Época II · Número 3 · Julio 2003



J.R.P.

Procesión marítima de la Virgen del Carmen

## Miembros de la UICN visitan el Parque Regional



P.R.P.

Durante los pasados días 26 al 30 de Marzo se reunió en Murcia el mayor grupo de expertos de la naturaleza a nivel mundial, la Unión Internacional para la Conservación de la Naturaleza (UICN). El domingo 30 de

Marzo visitaron Las Salinas de San Pedro y las zonas protegidas del Mar Menor.

La UICN reúne a 72 estados, 107 agencias gubernamentales, más de 750 ONG y cerca de 10.000 especialistas y expertos de 181 países en una asociación mundial de carácter único. Como Unión, la UICN busca influenciar, alentar y ayudar a los pueblos de todo el mundo a conservar la integridad y la diversidad de la naturaleza, y asegurar que todo uso de los recursos naturales sea equitativo y ecológicamente sustentable. La UICN es la organización ambiental más grande del mundo y ha ayudado a más de 75 países a preparar e implantar estrategias nacionales de conservación de la diversidad biológica. La UICN tiene su sede en Suiza y dispone de una delegación en Málaga.



1 Miembros de la UICN visitan el Parque Regional

2 Editorial

3 Señas de Identidad

4 Noticias Breves

5

6 La Virgen del Carmen

Publicaciones

7 Tablón de Anuncios

12 Cuaderno de Campo

# Editorial

En las Salinas de San Pedro, la vida del parque regional transcurre de manera paralela a la vida del pueblo, ya que como sabéis, ambos se encuentran muy cercanos en distancia kilométrica y sentimientos compartidos. En el Parque influyen las fiestas de verano, las de Semana Santa, y por supuesto las fiestas locales.

La Semana Santa de San Pedro ha sido declarada de Interés Regional, así como la Virgen del Carmen, que se celebra en verano en el Mar Menor, y de la cual hablamos en este boletín. Junto a estas fiestas, transcurren, no muy lejos del Parque, otros eventos culturales de gran tradición popular como la "Feria de Ganado" que se realiza a finales de Junio y que son de gran trascendencia para los ganaderos de la zona desde hace mucho tiempo atrás, como veremos en el artículo que le dedicamos.

Además de la vida de un pueblo, resaltamos las noticias relacionadas con algunas de las zonas del Mar Menor. Éstas cuentan con un maravilloso espacio natural muy vivo y cercano en el cual se puede pasear, observar aves y disfrutar de la paz y la tranquilidad que generan estos pocos kilómetros de costa sin urbanizar, tan escasos hoy en toda la costa, no solo regional, sino de todo el Mediterráneo.

Todas las personas que trabajan en el parque, intentan transmitir la gran importancia de este espacio natural, que debemos de respetar y tratar con la misma delicadeza y cuidado que tratamos a nuestros seres queridos. El Parque Regional Salinas de San Pedro del Pinatar se encuentra protegido a todos los niveles, Regional e Internacional, pero en el día a día del Parque depende de todos sus visitantes el que perduren todos y cada uno de sus animales y plantas, que en él han convivido durante siglos.

## CARTAS AL DIRECTOR DEL PARQUE

Puedes enviar tus preguntas o simplemente exponer tus comentarios sobre el Parque y el Director-Conservador responderá directamente a tus sugerencias. Si quieres participar puedes dirigirte a:

**MIRADOR DE SALINAS DE SAN PEDRO**  
Dirección General del Medio Natural  
C/ Catedrático Eugenio Úbeda,  
3 - 3ª; despacho 306  
**MURCIA 30008**



Los representantes, procedentes de 22 países de la cuenca mediterránea que han participado en la conferencia de áreas protegidas, llegaron a dos grandes conclusiones en las sesiones de trabajo que mantuvieron en Murcia.

La primera de ellas, es que la acción del hombre en los espacios naturales es imprescindible para la configuración de las zonas protegidas.

La segunda es que éste resulta necesario para la gestión de las mismas. Se ha puesto de manifiesto que gran parte de la multifuncionalidad que tienen las áreas protegidas se debe precisamente a la acción del hombre durante milenios. Los expertos consideran además muy importante la formación y educación ambiental entre la gente cercana a los espacios protegidos. Cuanto más formada esté la población mejor se conservarán éstos.

Los distintos talleres realizados en Murcia, en concreto en el CEMACAM (Centro de formación y educación de la Caja de Ahorros del Mediterráneo en Torregüil), sirvieron como base para elaborar la **Carta de Murcia** que fijará la posición de los países

en la cuenca del mediterráneo sobre la protección y gestión eficiente de las zonas protegidas. El manifiesto se presentará en septiembre en Durban (Sudáfrica), sede de la celebración del Congreso Mundial sobre Parques Naturales.


El Congreso Mundial de Parques de la UICN es un evento único que se celebra cada diez años, y que proporciona un foro global que establece el programa que se seguirá para las áreas protegidas.

Según la Secretaría Sectorial de Medio Ambiente, María José Martínez Sánchez, se propuso Murcia para este encuentro porque aquí existe una gran preocupación por la gestión activa de las áreas protegidas. Murcia, es una región que ha pasado de tener el 6% de la superficie total del suelo protegido al 23%, casi el triple de la media nacional, esto significa que por cada habitante de la región hay 3.600 m<sup>2</sup> protegidos.

La creación de 44.000 áreas protegidas en el mundo ha sido uno de los grandes logros del siglo XX. Representa casi el 10% de la superficie del planeta. Estos espacios proporcionan no sólo modos de subsistencia para poblaciones, sino también otros valores intangibles como son los culturales, espirituales y recreativos.



Somormujo Lavanco



Las Encañizadas

G.B.P.

## Trabajadores en el ámbito del Parque Regional

El Parque Regional de las Salinas y Arenales de San Pedro del Pinatar es uno de los espacios protegidos más pequeños de la Región de Murcia con apenas 856 has. pero, sin embargo, mantiene gran número de personas trabajando. Por ejemplo, sólo en la empresa Salinera Española trabajan unas 70 personas durante todo el año. Son puestos de trabajo directos, y muy importantes ya que resultan imprescindibles para el mantenimiento de las balsas salineras.


Es importante destacar la evolución que a lo largo de los años va produciéndose



G.B.P.

en este Parque. En el año 1996 en este mismo boletín se escribió un artículo sobre las personas que trabajaban dentro del Parque y eran 60 personas durante los meses de invierno, cifra alcanzada ya hoy tan sólo con los trabajadores de Salinera Española.

De esta manera, se ha pasado de unos 100 trabajadores en 1996 a 367 en el año 2003.



G.B.P.

GRUPO DE ACTIVIDAD	1996	2003
<b>Salinera Española, S.A.</b>	51	67
<b>Dirección General de Costas</b>	2	2
<b>Dirección General del Medio Natural</b>		
– Agentes forestales.	1	1
– Servicio de Información y Seguimiento Biológico (5 invierno y 8 verano).	5	8
– Director del Centro de Investigación y Conservación de Humedales.		1
– Servicio de Mantenimiento.	2	3
– Monitores del campo de trabajo (sólo verano).	4	4
<b>IMIDA (Instituto Murciano de Desarrollo e Investigación Agrario y Alimentario)</b> (Antes Centro de Recursos Marinos).	13	16
<b>Empresas de acuicultura</b>		
– Albaladejo.	–	30
– Blue Fine Tuna, Tuna Farm y Tuna Farm Mediterranean.	–	30
– Blue and Green.	–	10
– Viveratún.	–	20
– Atunes de Levante.	–	20
– Ginés Méndez España.	–	11
<b>Cruz Roja</b> (sólo verano).	16	22
<b>Protección Civil</b> (sólo verano).	2	2
<b>Pescadores</b> (6 verano y 30 invierno).	–	30
<b>Kiosco La Llana</b> (sólo verano).	4	4
<b>Club Náutico Villa de San Pedro.</b>	0	60
<b>Restaurante “Las Salinas”</b> (9 invierno y 18 verano).	0	18
<b>Turkana. Empresa de Turismo Ecológico</b> (3 invierno y 8 verano).	0	8
<b>TOTAL</b> (verano).	<b>100</b>	<b>367</b>

Verano: Julio, Agosto y Septiembre. Invierno: Resto del año.

## Nueva edición de travesía fotográfica



La Concejalía de Turismo del Ayuntamiento de San Pedro del Pinatar organiza por tercer año consecutivo, la prueba-concurso "Travesía fotográfica por el Parque Regional Salinas de San Pedro". Ésta consiste en participar en grupos de dos a seis personas, dentro de los límites del Parque, y hacer fotografías relacionadas con las tres modalidades de flora, fauna y paisaje.

Para participar hay que tener una cámara, y seguir las normas del concurso. Para ello se realiza un recorrido por el Parque, y es necesario ir sellando un pasaporte en cinco bases. La primera de ellas en la zona de uso público del Parque, desde donde se inicia el recorrido, las siguientes bases son los puestos de salvamento de la Cruz Roja. Las normas y fechas de dicho concurso se explican detalladamente en un folleto en el que aparecen las fotos ganadoras de la pasada edición. Todas aquellas personas interesadas en participar deben informarse e inscribirse en las oficinas de turismo de San Pedro, ya que hay un máximo de concursantes por día. A todos los participantes se les entregará una gorra y una camiseta, que deberán llevar durante toda la travesía. Los premios consisten en un fin de semana de un hotel de San Pedro con alojamiento, desayuno y tratamiento de salud y belleza incluidos.



Martinete Común

## Visita del Presidente de la Conferencia Episcopal al Parque Regional de Las Salinas y Arenales de San Pedro del Pinatar



El pasado día 3 de Junio recibimos la visita del Emmo. y Rvmo. Sr. Cardenal de la Diócesis de Madrid y presidente de la Conferencia Episcopal Antonio María Rouco Valera. En esta visita vino acompañado de los cuatro obispos auxiliares, de los cuales uno de ellos es ya emérito, así como representantes de muchas de las diócesis del país; en total 28 religiosos.

Esta visita se realizó como complemento al viaje que realizaron a Murcia con motivo de los actos jubilares de Caravaca. Dedicaron además unos días para conocer muchos de los rincones de la Región.

El lunes visitaron la capital, su catedral, el museo episcopal, y el museo de Salzillo. El martes lo dedicaron a conocer el Mar Menor y su entorno, así como la ciudad de Cartagena; el miércoles estuvieron en Caravaca y en Jumilla, el jueves en Alhama y Lorca, y por último, el viernes de nuevo en Murcia, donde visitaron una exposición de pintura, así como el Santuario de La Virgen de La Fuensanta.



Cothilloriza

## Las medusas del Mar Menor

Las medusas nacen, crecen y se reproducen en el Mar Menor, a causa del aumento de nutrientes experimentado en los últimos años en el mismo.

Para combatir las se lleva a cabo desde hace 6 años una campaña que consta de 2 proyectos. El primero consiste en colocar redes en todas las playas turísticas del Mar Menor, y el segundo de capturarlas con barcos.

El inicio de la campaña se realiza en el momento que las medusas alcanzan la talla de 4 cm, hecho que sucede a los 15 días de nacer. Para saber el momento exacto se muestrea el mar de forma periódica una vez a la semana durante todo el año. La campaña está dirigida por tres organismos oficiales, el CSIC de Barcelona, el IEO (Instituto Español Oceanográfico), y la Consejería de Agricultura Agua y Medio Ambiente. El proyecto sale a concurso público este año 2003 por 704.000 euros para la colocación y mantenimiento de redes y 427.000 euros para la pesca.

La campaña de colocación de redes aumenta según las necesidades turísticas, y es preciso cambiarlas al menos una o dos veces cada una de ellas a lo largo de la campaña estival. La recogida se realiza con un arte de pesca similar al arrastre, pero sin llegar al fondo, y para ello se dispone de 16 barcos que trabajan por parejas. Estos van a descargar a un barco cisterna de una capacidad de 100 toneladas, que almacena las medusas en su interior, y al final de la jornada las tritura y arroja a una zanja preparada para ello. El 95% de las medusas es agua, y tan sólo el 2% materia orgánica. A lo largo del verano 2002 se han recogido 5.000 Tn., lo que representa entre el 60 y 70% de la población. Los expertos creen que ésta se está debilitando paulatinamente, ya que cada verano aparecen más tarde. Las especies problemáticas son *Cothilloriza*, conocida como huevo frito, y *Rhizostoma*. La primera no pica pero es demasiado abundante y no tiene interés comercial, y la segunda si pica y si podría tener interés comercial, pero es muy escasa, para suerte de los bañistas que disfrutaban del Mar Menor fuera de las zonas de redes.

## Exposición de ejemplares de Fartet de Salinas de San Pedro en Madrid

La exposición se celebró con motivo de la X Convención de la SEK (Sociedad Española de Killi). Killi es el término reconocido para los peces de la familia de los Ciprinodóntidos. En esta exposición participaron socios y criadores de las diferentes asociaciones europeas y argentinas. Durante tres días se mantuvieron unos trescientos acuarios de 8 litros clasificados por grupos. Existen 20 géneros y unas 2.000 especies de Ciprinodóntidos en el mundo, algunas de ellas extinguidas ya en sus zonas originarias. Los socios de Murcia llevaron Fartet de San Pedro, previa autorización y adaptación al agua dulce durante varios días, y además se llevaron su propia agua dada la gran diferencia que existe con la de Madrid.

Este acontecimiento se debe al trabajo sin ánimo de lucro de un grupo de personas asociadas (SEK) que trabajan para la recuperación de los peces Ciprinodóntidos. El Fartet está incluido en este grupo encontrándose en peligro de extinción debido a la contaminación de las aguas, y la reintroducción de la gambusia que resulta un competidor muy fuerte para ellos, ya que el Fartet se reproduce por medio de huevos y su competidor no.



## Nuevo proyecto de regeneración dunar



Las dunas son ecosistemas muy frágiles que deben ser respetados para que no se degraden de forma progresiva. Las causas de este deterioro son los continuos paseos de personas que transitan esta zona, especialmente en los meses de verano. Por todo ello el Ministerio de Costas ha llevado a cabo dos actuaciones muy importantes. Se han construido 4 pasarelas de madera de pino tratado, por las que podrán pasar todos los bañistas sin realizar deterioro alguno a la zona dunar.

Por otro lado se ha llevado a cabo la colocación de unos 6.400 metros de valla cinegética, en 14 parcelas diseñadas con brezo en su interior, en unas formaciones rectangulares y paralelas a la playa de la Torre Derribada. Dentro de estas parcelas se han plantado 195.000 plantas de gran interés, como el lirio de mar (*Pancratium maritimum*), cardo marino (*Erigium maritimum*), barrón (*Ammophila arenaria*) y otra gramínea típica de dunas, grama (*Elymus farctus*). Con este proyecto se pretende regenerar las plantas y eliminar el paso de personas por toda la zona protegida.

## Concurso de Ideas para el Parque Lineal

El Ayuntamiento de San Pedro del Pinatar convocó un concurso de ideas y proyectos de mejora de la zona norte de las salinas. La zona que se quiere regenerar tiene mil quinientos metros de largo y cien metros de ancho, y forma parte de una zona de unas ocho has. de carrizal que había de forma natural, hasta finales de siglo pasado, por ser la desembocadura de la Rambla de las Siete Higueras.

El proyecto ganador del concurso tiene como lema “40 spring” y ha sido adjudicado al equipo que dirige Arancha Muñoz Criado. Este proyecto ha sido elegido por un jurado formado por arquitectos y responsables de Medio Ambiente. Los objetivos del mismos son crear un espacio verde, conectar con un corredor natural y ser un foco de atracción para los visitantes.

Este proyecto tiene una serie de elementos naturales e integrados, que de sur a norte son los siguientes: Conexión con el Centro “Las Salinas” y con el núcleo urbano, aparcamiento, torre de observación y zonas de descanso, área de ejercicio, carrizales, saladares y tarays, aula de naturaleza de 400 m<sup>2</sup>, zona de juegos para niños y conexión con la zona norte del Mojón. Todos estos elementos están por encima de una serie de charcas interconectadas que mantienen un nivel de estiaje, un periodo de retorno medio y un periodo de retorno alto para ser reguladas en su conjunto. Se contempla una pasarela de madera peatonal y otra para bicicletas, que permitirá recorrer la zona sin dañarla.





## La Virgen del Carmen

El 16 de Julio se celebra la Virgen del Carmen, patrona de los marineros, en San Pedro del Pinatar, que por su belleza y

originalidad fue declarada de Interés Turístico Regional en el año 1965.

La fiesta comienza a las 8 de la mañana en San Pedro del Pinatar. La Virgen sale de la iglesia a hombros de los fieles pinatarenses y la llevan en romería hasta la población de Lo Pagán. Una vez allí, en el puerto es embarcada para ser llevada en *procesión marinera* por el Mar Menor. Un rosario de barcas engalanadas para la ocasión acompañan a la Virgen entre flores, cantos, música, oraciones y pólvora. El marco paisajístico del Mar Menor y el fervor de los patrones marineros sorprenden a todo aquel visitante que se acerca hasta la localidad.

Durante todo el día hay regatas de barcos de vela latina, de remo y todo tipo de competiciones deportivas. Al caer el sol, junto a la lonja del pescado, tiene lugar un castillo de fuegos artificiales para despedir a la Virgen, que en hombros de sus parroquianos vuelve de nuevo a su iglesia hasta el año siguiente. La fiesta acaba ya de madrugada y representa un día muy especial para todos los marineros de San Pedro.

## El Voluntariado Ambiental continúa en las Salinas de San Pedro



El Programa de Voluntariado Ambiental de la Región de Murcia incluye dentro del Parque Regional de las Salinas de San Pedro dos proyectos, con un total de 65 participantes.

En el Proyecto nº 3, "**Conservación y Restauración en Ecosistemas Litorales**", están inscritos más de 25 voluntarios, existiendo una buena media de asistencia por parte de los participantes. Bajo la supervisión de Andrés Bastida, monitor del proyecto, se han realizado diversas actividades como la costosa eliminación de Carpobrotus para la regeneración dunar, eliminación de eucaliptos y de piteras, riego de las reforestaciones e inventarios de flora, y hasta la delicada captura y anillamiento de aves, actividad para la que todos los voluntarios están dispuestos a madrugar.

Por otro lado, en el proyecto nº 4: "**Estudio, Seguimiento y Conservación del Medio Marino**", se encuentran inscritos 40 voluntarios que se reparten entre todos los fines de semana para realizar las distintas actividades programadas. Desde su comienzo, el 15 de Febrero han participado en jornadas de repaso de conocimientos básicos del buceo tanto teóricos como prácticos y también nociones básicas de Biología Marina. Una vez que comienzan las inmersiones realizan muestreos para la identificación de especies nectónicas y bentónicas y por supuesto estimaciones de la cobertura y densidad de pradera de *Posidonia oceanica*.

La última actividad de ambos proyectos ha sido una sesión de formación conjunta sobre derechos y deberes del voluntario dentro de un marco social, junto con una visita al embalse de Santomera, realizada junto al resto de voluntarios ambientales de la Región de Murcia.

## Publicaciones

### Editado un CD-ROM sobre el Parque.

La Consejería de Agricultura, Agua y Medio Ambiente ha editado un CD-ROM sobre el Parque Regional de las Salinas y Arenales de San Pedro del Pinatar. Se trata de un material interactivo que muestra los valores ambientales de este espacio protegido, así como las rutas de visita recomendadas.



### Cuaderno de Campo de las Salinas

Este cuaderno de campo está dirigido a los escolares que visitan el Parque. Mediante un atractivo diseño didáctico, trata de contribuir al conocimiento básico de los diferentes ecosistemas presentes en el espacio protegido. Asimismo, incluye una sección dedicada al Paisaje Protegido de las Islas y Espacios Abiertos del Mar Menor.

### Otras Publicaciones

- Directorio ambiental de la Región de Murcia.
- Proyecto LIFE para la conservación y gestión del Aguila-azor perdicera en la ZEPA Sierra de Almenara, Las Moreras y Cabo COPE.
- Espacios Naturales Protegidos: Reserva Natural Cañaverosa, Espacio Natural Protegido Cañón de Almadenes, Parque Regional Calnegre y Cabo Cope, Parque Regional Sierra del Carche.
- Segundo número de la revista MURCIA EN CLAVE AMBIENTAL.



Voluntarios de Medio Marino

## En red

### Humedales en la Red




<http://www.mma.es/ramsar/>

Muestra todas las zonas Ramsar de España en un mapa. Si entramos en el Mar Menor, único sitio Ramsar de la Región de Murcia hasta la fecha, encontramos datos de sus propiedades físicas, flora y fauna. También se facilita información sobre la reunión internacional que tuvo lugar en Valencia el pasado año 2002, conocida como la COP8.

## Campaña de verano 2003: "EL PARQUE A FONDO"

El equipo de información del Parque Regional de Las Salinas y Arenales de San Pedro del Pinatar desarrolla de forma permanente campañas de educación ambiental que, durante los veranos, se dirigen a todo tipo de visitantes. Los meses de Julio y Agosto de 2003 se va a llevar a cabo una forma de concienciación que constará de tres partes. Un concurso de dibujo, itinerarios guiados, y un juego de identificación de "muestras" (todas las muestras utilizadas para ello han sido encontradas en el propio parque).



Estas actividades contribuirán a que los participantes adquieran un mayor conocimiento y respeto de los seres vivos marinos, así como de las plantas y de las aves del parque. Para ello todos los participantes de la campaña verano

2003 descubrirán por medio de su propia curiosidad, y con ayuda de las guías de campo, todo un mundo de información a través de los restos que se encuentran en los diferentes ecosistemas del parque.

**Para más información puedes dirigirte a cualquiera de los puntos de información del Parque Regional**

## Noticario ornitológico

### Abejaruco

(*Merops apiaster*)

Carretera del Puerto. 21 de Mayo de 2003.

1 ejemplar posado en los cables de la luz en la carretera de acceso al Puerto. (Programa de información).

### Zampullín cuellinegro

(*Podiceps nigricollis*)

En Enero de 2003 se contabilizan un total de 365 ejemplares invernantes. (Programa de Seguimiento Biológico).

### Correlimos común

(*Calidris alpina*)

El censo máximo en el conjunto del Parque alcanza en Febrero de 2003, con una población estimada en 537 aves, de las que 537 se contabilizan en las Encañizadas. (Programa de Seguimiento Biológico).



### Gaviota cabecinegra

(*Larus melanocephalus*)

Charca de Coterillo: 26 de Mayo de 2003. 1 ejemplar en la Charca de Coterillo junto a un grupo de gaviotas reidoras. (Programa de Seguimiento Biológico).

## ¿Quieres recibir el "BOLETÍN INFORMATIVO DEL PARQUE REGIONAL DE LAS SALINAS DE SAN PEDRO" en casa?

Nombre	Apellidos	
Dirección		
Código Postal	Localidad	Provincia
Teléfono	e-mail	



Rellena este cupón y envíalo a:

DIRECCIÓN GENERAL DEL MEDIO NATURAL (ÁREA DE USO PÚBLICO)

C/. Catedrático Eugenio Úbeda Romero, N.º 3 (3.ª planta) · C.P. 30008 - MURCIA

## Barrón

**Nombre Común:** *Barrón*.

**Nombre Científico:**  
*Ammophila arenaria*.

**Familia Gramíneas.**

**Descripción:** Hierba perenne, robusta, de 50-100 cm. Planta dominante en las dunas arenosas. Sus rizomas rastroseros y sus largas raíces ligan los granos de arena y ayudan a estabilizar las dunas ante los vientos costeros.

Las hojas y los tallos son estrechos, muy puntiagudos y enrolladas, hecho que les ayuda a evitar la pérdida de agua.

Llama vanidosamente la atención con sus espículas (pequeñas espiguitas propias de las gramíneas) florales blancas y vistosas, por lo que el paisaje se embellece cuando la brisa del mar agita esta hermosa inflorescencia blanquecina.



**Habitat:** Dunas litorales móviles. Soporta muy bien la maresía, por lo que podemos encontrarla en las crestas de las dunas, lugares muy duros para otras especies.

**Flor y Fruto:** Inflorescencias densas y cilíndricas, de hasta 20 cm. de longitud, compuestas de espículas densamente agrupadas, de color amarillo.

**Floración:** Florece de Mayo a Julio.

**Usos y Tradiciones:** Se utiliza para fijar las dunas. En el Parque Regional de Arenales y Salinas de San Pedro del Pinatar, la Dirección General del Medio Natural ha procedido a la repoblación de especies autóctonas entre ellas el Barrón, replantándose de esta especie unos 1.000 ejemplares.

## Las fechas más naturales

### JULIO

*"El que en Julio no trilla, en Agosto no agavilla".*

La majestuosas golondrinas nacidas esta temporada, surcan con brio el cielo en busca de pequeños insectos con los que alimentarse.

### AGOSTO

*"Quien en Agosto ara, riqueza prepara".*

Las colmenas de las abejas sirven de alimento a los coloridos abejarucos, que se agrupan en decenas antes de comenzar su emigración a África.

### SEPTIEMBRE


*"Si Septiembre no tiene fruta, Agosto tuvo la culpa".*

El día 14 de Septiembre fue declarado por la O.N.U. "Día Internacional de la Preservación de la Capa de Ozono", celebrando el día en que se firmó el protocolo de Montreal, donde se recoge las sustancias perjudiciales para esta capa tan necesaria.

### OCTUBRE

*"En Octubre, la sombra huye, pero si sale el sol, cuida de la insolación".*

Bandadas de ánade silbón vuelven a nuestro país procedente del norte de Europa para instalarse en las zonas litorales húmedas.



Golondrina Común

### ¿SABÍAS QUE...?

Si tiramos una bola de acero en la Fosa de las Marianas en el Pacífico, tardaría más de una hora en recorrer sus 11.000 kilómetros para tocar fondo.

#### EDITA:

Consejería de Agricultura, Agua y Medio Ambiente. Dirección General del Medio Natural.

#### DIRECCIÓN:

Manuel Páez Blázquez.  
Director-Conservador Parque Regional Salinas y Arenales de San Pedro del Pinatar.

#### COORDINA:

Andrés Muñoz Corbalán. Área de Uso Público Parque Regional Salinas y Arenales de San Pedro del Pinatar.

#### REDACCIÓN:

Ana Navarro Sequero (Área de Uso Público). Pilar Rey-Pastor Ruiz. Andrés Bastida García. Diana Saura Marín. José Manuel Vidal Gil. Gustavo Ballesteros Pelágriz. Antonio Prieto Cerdán (Servicio de Información, Atención al

Visitante y Comunicación Social parque Regional de las Salinas y Arenales de San Pedro del Pinatar). Juan Diego López Giraldo, Ester Alonso Pardo (Programa de Voluntariado Ambiental).

#### FOTOGRAFÍA:

Fotos Escudero (FE). Gustavo Ballesteros Pelágriz (GBP). José Rey-Pastor (JRP). José Ramón Tauste (JRT). Pilar Rey-Pastor (PRP). Turkana (TK).

**GESTIONA:** Cota Ambiental, S.L.

#### PRODUCCIÓN GRÁFICA:

Azorín - Servicios Gráficos Integrales.

**DEPÓSITO LEGAL:** MU-35-1996



Impreso en papel ecológico

El Mirador de Salinas de San Pedro es una iniciativa de la Dirección General del Medio Natural (Consejería de Agricultura, Agua y Medio Ambiente) desa-

rollada por el Programa de Información, Atención al Visitante y Comunicación Social del Parque Regional de las Salinas y Arenales de San Pedro del Pinatar. En caso de reproducción del material publicado se ruega citar la fuente y remitir copia a este Boletín (C/ Catedrático Eugenio Úbeda Romero, 3 -3ª. Murcia 30008). La Dirección General del Medio Natural no se responsabiliza de aquellos artículos realizados por firmas invitadas.