

Boletín de la Sección del Estado Español de EUROPARC

n^o
16
2003
Noviembre

Federación
de
Parques
Naturales
y
Nacionales
de
Europa

10^o Aniversario

EUROPARC-España



EUROPARC - España

Comité de redacción y edición

Marta Múgica de la Guerra

Javier Puertas Blázquez

Javier Gómez-Limón García

Raquel Nieto Sánchez

Diseño y realización

Enrique Nieto & Asociados, S.A.

Dirección de la Oficina Técnica de EUROPARC - España

ICEI. Finca Mas Ferré. Edif. A. Campus de Somosaguas
28223. Madrid

Tel.: 91 394 25 22 / 91 394 25 51

Fax: 91 394 24 87

E-mail: oficina@europarc-es.org

Página web: <http://www.europarc-es.org>

ISSN: 1695-3479

Depósito legal M-5164-1995

Sumario

Sumario

Sumario

● EDITORIAL	2
● NOTICIAS	3
● Desarrollo legislativo	3
● Uso público y turismo	5
● Educación ambiental y participación	6
● Formación	7
● Gestión	10
● Investigación	13
● Eventos	14
● ACTIVIDADES	20
● Portal interactivo EUROPARC-España	20
● Ampliación a máster del postgrado de espacios protegidos	20
● EUROPARC 2003 en Noruega	21
● INVESTIGACIONES, EXPERIENCIAS Y PROYECTOS	22
● El plan director de la RENPA: un documento marco para la gestión integrada de los espacios naturales protegidos de Andalucía	22
● La estrategia de acción para la gestión del uso público en la red de espacios naturales protegidos de Andalucía	25
● Marca Parque Natural de Andalucía	30
● El Parque Natural de L'Alt Pirineu	32
● El boletín del Parque Nacional de Sierra Nevada como herramienta del programa de comunicación y educación ambiental	34
● El reto de la sostenibilidad en la Reserva de la Biosfera de Urdaibai. ensayos sobre un escenario real entre lo posible y lo deseable	37
● Aportaciones de los pueblos indígenas al V Congreso Mundial de Parques	42
● RESEÑAS	44
● Convocatorias	44
● Publicaciones recientes	45
● Otras publicaciones	45
● Internet	46

Editorial



Retrospectivamente ya sabemos que el congreso mundial de parques celebrado en Caracas en el año 1992 ha tenido efectos esenciales en la definición y aplicación de políticas de gestión de espacios naturales protegidos en nuestro país. En concreto, el documento "Parques para la vida", la consolidación de la definición de categorías UICN, etc. han sido material de trabajo casi cotidiano durante estos últimos años. Muy particularmente, y siguiendo las recomendaciones de "Parques para la vida", el proceso de elaboración y desarrollo del Plan de Acción para los espacios naturales protegidos del Estado español ha sido uno de los ejes del trabajo de EUROPARC-España durante este tiempo.

Hacer prospectiva, en cambio, sobre lo que representará el Congreso de Durban no es tan fácil. Es pronto todavía y los innumerables inputs, mensajes cruzados y la miriada de ruido circulante está sedimentando y depurándose en la multitud de primeros encuentros post-Durban; los próximos meses y años nos dirán cuáles habrán sido los avances concretos que nos aporta el Congreso Mundial de Parques de 2003 en Durban.

Sin embargo, algunos temas irrumpieron con fuerza y sin duda serán objeto de debate y tendrán consecuencias concretas durante los próximos años. Entre ellos creo interesante destacar los siguientes:

- La concepción de los espacios protegidos como elementos integrantes de un sistema planetario de conservación de la naturaleza. No en vano el eslogan del Congreso ha sido "Beneficios más allá de las fronteras", pero este es un concepto más fácil de definir que de aplicar ante la multitud de espacios puntuales y redes regionales sin lógica compartida ni coherencia común.
- El concepto de gobernanza en la gestión de espacios protegidos y su vinculación con el desarrollo. En una escala planetaria esto significa la participación de las comunidades nativas en la aplicación de las políticas de protección, especialmente con relación a aquellos colectivos más vulnerables. Paradójicamente se pudo constatar en Durban cómo en determinados casos extremos la aplicación de políticas de protección en lugar de revertir en las poblaciones locales las perjudica esencialmente. Trasladado a nuestras latitudes, la asignatura pendiente de la gobernanza consiste en normalizar la integración de los agentes locales en los procesos de toma de decisión de las políticas de protección.
- La eficacia, indicadores de gestión y opciones de financiación, es decir los aspectos prácticos de funcionamiento de los espacios protegidos y de seguimiento de sus objetivos, han sido

objeto también de atención especial en el sentido que en materia de espacios protegidos, la aplicabilidad de la teoría es una parte esencial del proceso.

Los trabajos de Durban se plasman en cuatro documentos fundamentales: el Acuerdo de Durban, que es el documento de mayor alcance del Congreso y constituye su principal mensaje, el Plan de Acción, que contiene las ideas propuestas por los delegados como estrategias y actividades para la aplicación del acuerdo, las Recomendaciones de los ciclos de talleres del Congreso y el Mensaje al Convenio de la Diversidad Biológica, que tiene por objeto influir en la séptima reunión de la conferencia de las partes de este convenio que debe de celebrarse en el año 2004.

Al margen de cuáles sean los resultados prácticos reales del Congreso de Durban, creo que el compromiso y la promesa contenidos en el Acuerdo de Durban expresan fielmente el sentir de todos los compañeros y compañeras de EUROPARC-España:

"Nuestro compromiso mundial para con la población humana y las áreas protegidas de la Tierra: Nosotros, los 3.000 participantes en el V Congreso Mundial de Parques elogiamos a las áreas protegidas y expresamos nuestra preocupación por ellas, así como la urgente necesidad de actuar en su defensa. Damos testimonio de su existencia como importantes fuentes de inspiración impregnadas de una intensa carga espiritual, que desempeñan una función vital en la salvaguarda del sustento, el aire y el agua, son fundamentales para estabilizar el clima, representan un patrimonio cultural y natural de incomparable riqueza y, por consiguiente, merecen la atención más cuidadosa por parte de la Humanidad. Urgimos a adoptar medidas a favor de las áreas protegidas para que sus beneficios puedan conservarse y compartirse en forma equitativa."

No quisiera finalizar la presentación de este boletín sin mencionar que el pasado día 11 de noviembre celebramos en Sevilla, con la colaboración de la Junta de Andalucía, el 10º aniversario de la constitución de EUROPARC-España. La celebración de esta efeméride nos tiene que llenar a todos de satisfacción, y nos anima también a seguir trabajando para que los desafíos y los retos que plantea la planificación y la gestión de los espacios naturales protegidos se materialicen en los próximos diez años, el periodo que nos separa de la celebración del próximo congreso mundial de parques.

Xavier Mateu Llevadot
Presidente de EUROPARC-España

NoticiasNoti

DESARROLLO LEGISLATIVO

● Andalucía.

Ley de Flora y Fauna Silvestres, de 8 de octubre, publicada en el Boletín Oficial de la Junta de Andalucía de 12 de noviembre de 2003.

Decreto 187/2003, de 24 de junio, por el que se aprueba el Plan de Ordenación de los Recursos Naturales y el Plan Rector de Uso y Gestión del Parque Natural Montes de Málaga, publicado en el Boletín de la Junta de Andalucía de 17 de julio.

Decreto 210/2003, de 15 de julio, por el que se aprueban el Plan de Ordenación de los Recursos Naturales y el Plan Rector de Uso y Gestión del Parque Natural Sierra de Aracena y Picos de Aroche, publicado en el Boletín de la Junta de Andalucía de 28 de agosto.

Decreto 95/2003, de 8 de abril, por el que se regula la Red de Espacios Naturales Protegidos de Andalucía (RENPA) y su Registro, publicado en el Boletín de la Junta de Andalucía de 28 de abril.

Con la declaración de doce nuevos Monumentos Naturales y el Parque Periurbano Dehesas de Santa Fe, Andalucía cuenta con 144 espacios protegidos, que suman en su conjunto más de 1,6 millones de hectáreas que equivalen al 19% del territorio autonómico. Atendiendo a las distintas figuras de protección, se distribuyen entre dos parques nacionales, 24 parques naturales, 28 reservas naturales, 32 parajes naturales, 3 reservas naturales concertadas, 19 parques periurbanos, 35 monumentos naturales y 1 paisaje protegido.

● Canarias.

Resolución de 10 de julio de 2003, por la que se hace público el Acuerdo de la Comisión

de Ordenación del Territorio y Medio Ambiente de Canarias, de 6 de mayo de 2003, que aprueba definitivamente el Plan Director de la Reserva Natural Integral de Bencijigua (La Gomera), publicado en el Boletín Oficial de Canarias de 24 de septiembre.

Ley 6/2003, de 6 de marzo, por el que se amplía el Parque Rural de Nublo, Gran Canaria, con la incorporación a dicho espacio protegido del barranco de Veneguera, publicado en el Boletín Oficial de Canarias de 19 de marzo.

Acuerdo de 2 de abril de 2003, por el que se aprueba definitivamente el Plan Rector de Uso y Gestión del Parque Natural de Tamadaba, Gran Canaria, publicado en el Boletín Oficial de Canarias de 27 de mayo.

● Castilla y León.

Decreto 58/2003, de 15 de mayo, por el que se aprueba el Plan de Ordenación de los Recursos Naturales del Espacio Natural Hoces del Río Riaza, en Segovia, publicado en el Boletín Oficial de Castilla y León de 21 de mayo.

● Galicia

Orden de 9 de junio de 2003, por la que se declaran provisionalmente las zonas propuestas para su inclusión en la Red Natura 2000 en Galicia como espacios naturales en régimen de protección general, publicada en el Diario Oficial de Galicia de 16 de junio.

● Madrid

Acuerdo de 22 de mayo, por el que se aprueba definitivamente el Plan Rector de Uso y Gestión del Parque Natural de la Cumbre, Circo y Lagunas de Peñalara, publicado en el Boletín Oficial de la Comunidad Autónoma de Madrid de 9 de junio.

● País Vasco

Decreto 181/2003, de 22 de julio, de modificación del Plan Rector de Uso y Gestión de

NoticiasNoti

la Reserva de la Biosfera de Urdaibai, para delimitar como área a Ordenar por el Planeamiento Urbanístico el barrio de Kanala perteneciente a los términos municipales de Gautegez Arteaga y Sukarrieta, publicado en el Boletín Oficial del País Vasco de 19 de agosto.



● Nuevas Reservas de la Biosfera

La Mesa del Consejo de Coordinación Internacional del Programa MaB de la Organización de la ONU para la Educación, la Ciencia y la Cultura (UNESCO) declaró en el mes de julio varias Reservas de la Biosfera, entre las que se incluyen cuatro en el Estado español: el Parque Natural de Monfragüe (Extremadura), los Valles de Juber, Leza, Cidacos y Alhama (La Rioja), el Parque Nacional Picos de Europa (Asturias, Cantabria y Castilla y León) y el Valle de Laciana (León). Además se aprobó la ampliación de la Reserva de Muniellos (Asturias). Las nuevas reservas de la biosfera comprenden una superficie de algo más de 208.000 hectáreas.

ESPACIOS NATURALES PROTEGIDOS DECLARADOS DESDE MAYO A OCTUBRE 2003

Nombre	CATEGORÍA	NORMATIVA	CC.AA.
Cañón de las Buitreras	Monumento Natural	Decreto 250/2003, de 9 de septiembre	Andalucía
Cárcavas de Marchal	Monumento Natural	Decreto 250/2003, de 9 de septiembre	Andalucía
Cárcavas de Marchal	Monumento Natural	Decreto 250/2003, de 9 de septiembre	Andalucía
Cerro del Hierro	Monumento Natural	Decreto 250/2003, de 9 de septiembre	Andalucía
Dunas de Artola o Cabopino	Monumento Natural	Decreto 250/2003, de 9 de septiembre	Andalucía
El Piélago	Monumento Natural	Decreto 250/2003, de 9 de septiembre	Andalucía
Falla de la Sierra de Chamorro	Monumento Natural	Decreto 250/2003, de 9 de septiembre	Andalucía
Infiernos de Loja	Monumento Natural	Decreto 250/2003, de 9 de septiembre	Andalucía
Isla de San Andrés	Monumento Natural	Decreto 250/2003, de 9 de septiembre	Andalucía
Pino Centenario Parador de Mazagón	Monumento Natural	Decreto 250/2003, de 9 de septiembre	Andalucía
Punta del Boquerón	Monumento Natural	Decreto 250/2003, de 9 de septiembre	Andalucía
Sabina Albar de Chiriviel	Monumento Natural	Decreto 250/2003, de 9 de septiembre	Andalucía
Tajos de Mogarejo	Monumento Natural	Decreto 250/2003, de 9 de septiembre	Andalucía
Alborán	Paraje Natural	Ley 3/2003, de 25 de junio	Andalucía
Dehesas de Santa Fé	Parque Periurbano	Orden de 23 de septiembre	Andalucía
Conjunto Lacustre Somiedo	Monumento Natural	Decreto 40/2003, de 22 de mayo	Asturias
Cueva de Deboyo	Monumento Natural	Decreto 39/2003, de 22 de mayo	Asturias
El Tabayón de Mongayo	Monumento Natural	Decreto 38/2003, de 22 de mayo	Asturias
Laguna de Caracuel	Microrreserva	Decreto 75/2003, de 13 de mayo	Castilla – La Mancha
Refugios de Quirópteros de Fuenaliente	Microrreserva	Decreto 282/2003, de 23 de septiembre	Castilla – La Mancha
Muela Pinilla y del Puntal	Monumento Natural	Decreto 281/2003, de 23 de septiembre	Castilla – La Mancha
Serrezuela de Valsalobre	Monumento Natural	Decreto 76/2003, de 13 de mayo	Castilla – La Mancha
Alto Pirineo	Parque Natural	Decreto 194/2003, de 1 de agosto	Cataluña

USO PÚBLICO Y TURISMO

● La Garrotxa obtiene la Q de Calidad en servicios de uso público

El Comité de Certificación del ICTE (Instituto para la Calidad Turística Española) acordó, en su reunión del 30 de septiembre de 2003, conceder la acreditación Q de calidad turística en el sector espacios protegidos al Parque Natural de la Zona Volcánica de la Garrotxa, gestionado por el Departamento de Medio Ambiente de la Generalitat de Catalunya. Es el segundo parque español en recibir esta certificación (el primero fue el Parque Natural del Carrascal la Font Roja, Comunidad Valenciana) que garantiza que el espacio cumple los requisitos de la norma de calidad elaborada por este instituto para el área de gestión del uso público: recepción e información de visitantes, señalización, equipamientos, educación ambiental y prevención de riesgos.

La Q de calidad es una iniciativa de la Secretaría de Estado de Comercio y Turismo del Ministerio de Economía que certifica de esta manera la calidad de establecimientos del sector turístico (restaurantes, hoteles, campings, etcétera). EUROPARC-España propuso que se acreditaran los servicios de uso público que ofrecen los parques, dado que en los últimos años los espacios protegidos se han convertido en un destino turístico importante.

El Parque Natural de la Zona Volcánica de la Garrotxa hace tiempo que apuesta por mejorar la calidad de la gestión global del parque. Buena prueba de ello es el hecho de que desde 1999 el parque está acreditado con la ISO 9002 y la obtención en 2001 de la Carta Europea del Turismo Sostenible de la Federación EUROPARC. La Q reafirma y mejora esta línea de calidad y supone un esfuerzo de mejora, especialmente, en la prevención de riesgos y en la actuación en caso de emergencias (hiperfrecuentación,

nevadas, inundaciones, incendios, etcétera), en la coordinación con otras instituciones responsables de equipamientos y servicios de uso público de la zona y en el establecimiento de un sistema de supervisión objetivo y regular.

Más información:

wmnavarp@gencat.net

● La Carta Europea del Turismo Sostenible en Andalucía

El Grupo de Cooperación *Patrimonio de tu territorio* de la Iniciativa Comunitaria Leader +, integrado por los Grupos de Desarrollo Rural (GDR) de la Comarca de Guadix, como coordinador, junto con los grupos Serranía de Ronda, Sierra de Cádiz, Alpujarra-Sierra Nevada, Sierra de Aracena y Picos de Aroche, Los Alcornocales, Sierra de Segura y Alto Guadiato, incluye, entre los objetivos de su estrategia, implantar sistemas voluntarios de mejora del turismo y el medio ambiente en su territorio de actuación mediante la ejecución de las siguientes acciones:

- Implantación de la Carta Europea del Turismo Sostenible en los espacios protegidos (CETS) de EUROPARC.
- Radicación de auditorías ambientales del espacio natural con vistas a la CETS.
- Aplicación de la CETS.
- Definición de acciones ambientales por los actores implicados en el desarrollo turístico a favor del medio ambiente.

De forma paralela, la Dirección General de la Red de Espacios Naturales Protegidos y Servicios Ambientales de la Consejería de Medio Ambiente de la Junta de Andalucía, en el marco de sus líneas de actuación, ha decidido apostar en sus parques naturales por un turismo sostenible mediante la inclusión en los Planes de Desarrollo Sostenible de medidas para la obtención de este fin, siendo

NoticiasNoti

uno de ellos la aplicación de la citada Carta Europea de Turismo Sostenible.

En esta situación, la Consejería de Medio Ambiente considera una gran oportunidad impulsar y apoyar la iniciativa del Grupo de Cooperación en los Parques Naturales incluidos en el ámbito territorial de los GDR como son los de Sierra de Aracena y Picos de Aroche, Sierra de Cazorla, Segura y Las Villas, Sierra de Grazalema, Los Alcornocales, Sierra de Castril, Sierra Nevada y Doñana, manteniéndose para ello reuniones de trabajo conjuntas encaminadas a preparar entre todos un dossier de candidatura para la obtención de la Carta. Este dossier incluiría un diagnóstico de la situación de partida del turismo en los parques, una estrategia y un plan de acción para cinco años en estrecha colaboración con los actores del turismo a nivel local.

Para ello se ha establecido un calendario inicial, señalando marzo de 2004 como fecha para haber finalizado la redacción del dossier y de esta manera poder recibir en los espacios protegidos la visita de evaluación del comité de EUROPARC. Una vez aprobada la documentación de la candidatura y tras la evaluación sobre el terreno, que tendría lugar en verano de 2004, en octubre de 2004, y coincidiendo con la celebración de la reunión anual de La Federación EUROPARC en Roses, Girona (Cataluña), se firmarían las cartas de los espacios protegidos que hubiesen pasado la evaluación del comité.

Más información:

marial.ferrero@juntadeandalucia.es

● **Visitas a centros de interpretación en espacios naturales protegidos en Aragón**

Durante 2003 las visitas a los centros de interpretación de la naturaleza en espacios

naturales protegidos del Gobierno de Aragón, cuya gestión lleva a cabo la Sociedad Española de Ornitología, han ascendido a 75.000 visitantes. De dicha cifra aproximadamente el 80% se corresponde con visitantes ocasionales, mientras que el 20% restante pertenece a grupos de escolares con los que se realizan actividades de educación ambiental.

Más información:

ma@aragob.es

EDUCACIÓN AMBIENTAL Y PARTICIPACIÓN

● **Las familias de Urdaibai en acción por la sostenibilidad**

A comienzos de otoño se inició la campaña de participación activa de las familias de la Reserva de la Biosfera de Urdaibai a favor de un desarrollo más sostenible. Este proceso de dinamización socioambiental va a ser orientado a partir de la metodología que propone el Plan de Acción Global para la Tierra (GAP), que ya se está desarrollando en otros 16 países. El GAP es un programa internacional, apoyado por Naciones Unidas, que ayuda a mejorar determinados comportamientos cotidianos sobre diversos temas.

En Urdaibai se van a abordar, en cuatro módulos o fases, las temáticas del Agua, la Energía, el Consumo responsable y el Transporte. Con los temas propuestos se pretende reducir el consumo de recursos naturales, contribuir a la mejora de la economía doméstica, reducir los residuos y mejorar el medio ambiente. Tras una campaña inicial de información y captación de familias interesadas se les proporcionarán los manuales correspondientes y los cuestionarios de evaluación que tendrán que ir cumplimentando. A continuación se hará

iciasNoticias



una valoración global de los resultados obtenidos, que se dará a conocer a los participantes y a toda la población de Urdaibai. Las familias que hayan completado con éxito su contribución recibirán un diploma de Naciones Unidas como certificación de hogar ecológico.

Más información:

www.ingurumena.net

● Centro de Interpretación Ambiental en Sotos de Alfaro

Desde el pasado mes de agosto la Reserva Natural de los Sotos del Ebro en Alfaro, La Rioja, cuenta con un centro de interpretación a través del que se pretenden dar a conocer los valores naturales del espacio y sensibilizar a cuantos lo visiten sobre la necesidad de su con-



servación. El nuevo centro, situado en el núcleo urbano de la localidad, consta de una exposición permanente en la que se propone un recorrido por la riqueza natural y cultural tanto del espacio natural como del mismo municipio riojano. En cuanto al patrimonio natural, se pone especial atención a la dinámica fluvial del río Ebro y en la biodiversidad de los Sotos. Una serie de paneles nos informan sobre la historia de la ciudad de Alfaro y la colonia de cigüeñas de la Colegiata de San Miguel, una de las mayores del mundo sobre un edificio. La visita a la exposición permanente se completa con la proyección de dos audiovisuales.

Desde que el centro abriera sus puertas a principios del mes de agosto ha recibido la visita de más de 2.500 personas. En la temporada de invierno el nuevo equipamiento podrá visitarse de miércoles a domingo en horario de 10 a 14 horas. La creación del centro se enmarca dentro del conjunto de actuaciones diseñadas por la Consejería de Turismo, Medio Ambiente y Política Territorial del Gobierno de La Rioja para dotar a este espacio, declarado Reserva Natural hace dos años, de las infraestructuras de uso público y educativo necesarias para aumentar y facilitar su conocimiento. En este sentido se ha editado diverso material informativo y se está ultimando la construcción de un observatorio de aves, así como un itinerario señalizado y el acondicionamiento de un área recreativa.

Más información:

Vanessa Ruiz Cristóbal:
documentacion.ambiental@larioja.org


FORMACIÓN

● Programa de formación de Parques Nacionales

A finales del mes de septiembre se presentó el Programa de Formación Ambiental del Organismo Autónomo Parques Nacionales para el

NoticiasNoti

segundo trimestre de 2003. La matrícula es gratuita e incluye asistencia a las sesiones de trabajo, documentación e información complementaria, desplazamientos (en su caso), certificado oficial de asistencia y alojamiento gratuito (en los cursos celebrados en las instalaciones del CENEAM). El plazo de remisión de solicitudes finalizará 15 días antes del inicio de cada curso.



En materia de espacios naturales protegidos se han convocado varios cursos: *Parques para educar. Los espacios naturales protegidos, una herramienta para la educación ambiental*; *III Curso para los guías con actividades en el Parque Nacional de Garajonay*; *Turismo sostenible en el Parque Nacional de Sierra Nevada*; *III Curso de formación de informadores*

externos del Parque Nacional de Ordesa y Monte Perdido; *Curso de acreditación de conocimientos para ejercer de Guía en el Parque Nacional de los Picos de Europa*; *XII Curso Superior de Formación de Guías de Turismo para su acreditación en el Parque Nacional de Timanfaya*; *Curso de Formación para Guías Turísticos e Informadores en el Parque Nacional de las Tablas de Daimiel y su entorno*; *Curso de acreditación de conocimientos para ejercer de Guía en el Parque Nacional del Teide*; *Diseño de itinerarios y su interpretación ambiental en los fondos marinos del Parque Nacional Marítimo - Terrestre de las Islas Atlánticas de Galicia*; *Prevención de riesgos para Guías del Parque Nacional de la Caldera de Taburiente*; *Restauración y principios de turismo sostenible en el entorno del Parque Nacional de Cabañeros*; *V Curso de formación*

de Guías: el patrimonio natural y cultural del Parque Nacional de Doñana.

En el mismo programa, coincidiendo con la conmemoración del Año Internacional de las Vías Verdes, se han desarrollado varios cursos sobre esta temática, impartidos en el CENEAM: *Emprendedores turísticos de vías verdes*, del 20 al 24 de octubre, y *Monitor de educación ambiental y tiempo libre para el turismo en vías verdes*, del 27 al 31 de octubre.

Más información:

for.ceneam@oapn.mma.es

● Formación en materia de espacios naturales protegidos: Proyecto Suratlántico, Iniciativa Equal

El proyecto Suratlántico de Dinamización Laboral en Espacios Naturales Protegidos del Litoral Atlántico Andaluz tiene por objetivo facilitar la dinamización sociolaboral de los colectivos con dificultades de inserción o reinserción en el mercado de trabajo, incidiendo especialmente en los sectores de actividad ligados a los recursos endógenos con mayor potencialidad y bajo criterios de desarrollo sostenible. Se enmarca en el Programa de Iniciativa Comunitaria Equal, Área Temática I de Capacidad de Inserción Profesional (Inserción y Reinserción), uno de los principales instrumentos con el que la Unión Europea, a través del Fondo Social Europeo, desarrolla la Estrategia Europea para el Empleo. Equal se dirige a aquellas personas cuya situación de discriminación y desigualdad les impide su incorporación a procesos de integración en el mercado de trabajo y el acceso a las políticas de empleo. El ámbito de intervención del proyecto integra a un conjunto de municipios comprendidos en una serie de espacios

icias Noticias

naturales pertenecientes al Inventario de Espacios Naturales Protegidos de Andalucía localizados en la franja del litoral atlántico andaluz, en las provincias de Cádiz y Huelva.

En el último trimestre de 2003 se han realizado varios cursos relacionados con la temática de los espacios protegidos: *Monitor de actividades turísticas y tiempo libre adaptadas a discapacitados en espacios naturales protegidos*, Cádiz, 150 horas, septiembre – octubre; *Monitor de interpretación del Parque Natural Bahía de Cádiz*, Cádiz, 150 horas, septiembre – noviembre; y *Vigilante Medioambiental del Parque Natural Bahía de Cádiz*, Cádiz, 120 horas, septiembre - octubre.

Más información:

www.equal-suratlantico.com/busquedaEmpleo/ListadoCursos.asp

● V Edición del Curso de Especialista en Gestión del Turismo y Desarrollo Local en Espacios Naturales Protegidos

Del 8 de septiembre al 10 de octubre de 2003 la Universidad Autónoma de Madrid, en colaboración con la Consejería de Trabajo de la Comunidad de Madrid y el Fondo Social Europeo, ha organizado la V edición del curso *Gestión del turismo y desarrollo local en espacios naturales protegidos*. Esta acción formativa, dirigida a desempleados, tuvo una carga lectiva de 120 horas y contó con la presencia de profesionales de reconocido prestigio de la empresa privada, la administración, organizaciones conservacionistas y el mundo universitario.

Este curso se inició en 1996 con el objetivo de formar técnicos para algunas de las áreas de trabajo más demandadas en los espacios naturales protegidos, áreas de uso público y desarrollo, así como por programas de desa-

rollo local que incluyan proyectos de turismo rural. Tras varios años sin realizarse, la fuerte demanda existente por este tipo de acciones formativas ha movido a los coordinadores a su reactivación y puesta al día.

Más información:

www.fg.uam.es/servicios/formacion/desempleados.htm

● Curso 2003 de la Escuela Latinoamericana de Áreas Protegidas

La Escuela Latinoamericana de Áreas Protegidas, Universidad para la Cooperación Internacional, se crea en 1997 con el objetivo de internalizar los nuevos paradigmas de conservación y desarrollo en la comunidad latinoamericana. Trabaja en la formación de profesionales, gestores y directores de áreas protegidas, formación de guardaparques, investigación aplicada y cursos libres. Entre los cursos ofertados durante en el año académico 2003 están los siguientes:



- *Análisis de las estrategias nacionales para la implementación del enfoque ecosistémico a la luz de la experiencia de las Reservas de Biosfera*. 14 de abril - 30 de mayo.
- *Curso general de manejo moderno de áreas protegidas abordando nuevos paradigmas*. 4 - 29 de agosto.

NoticiasNoti

- *Las áreas protegidas y el desarrollo local: atendiendo los retos de la conservación y la mitigación de la pobreza.* 29 de septiembre - 17 de octubre.
- *Planificación y ejecución práctica del uso público en áreas protegidas; en el umbral de la conservación y el desarrollo.* 5 - 30 de mayo.

Más información:

www.uci.ac.cr/elap/elap.htm

- **Cursos universitarios de verano sobre espacios naturales protegidos**

En los últimos años varias universidades españolas incluyen en sus programas de verano cursos dedicados a la temática de los espacios naturales protegidos desde diferentes perspectivas. Además de los cursos que podrían describirse como convencionales, que normalmente tienen una duración de entre veinte y treinta horas, se convocan también cursos de mayor entidad como el titulado *La conservación de la naturaleza dentro y fuera de los espacios protegidos*, convocado por segundo año consecutivo por la Escuela Complutense de Verano de Madrid, cuya carga docente asciende a 100 horas.

A continuación se recogen algunos cursos desarrollados en el verano de 2003: *Espacios naturales: tendencias y estrategias*, Universidad de Cantabria; *El agua en los espacios naturales protegidos*, Universidad de Granada; *Itinerarios por los parques naturales litorales gaditanos: técnicas de trabajo de campo aplicadas a su gestión*, Universidad de Cádiz; y *Gestión del uso público en espacios naturales*, Universidad del Delta del Ebro.

Más información:

oficina@europarc-es.org

GESTIÓN

- **Los municipios de Urdaibai preparan sus Agendas 21**

A finales del mes de octubre fue presentado el UDALTALDE 21 de Urdaibai-Busturialdea, a modo de foro de cooperación para la redacción de las Agendas 21 Local de los 20 municipios que integran la comarca de Urdaibai-Busturialdea. Tras la aprobación de la Agenda 21 de la Reserva de la Biosfera de Urdaibai en el año 1998, conocido también como Plan de Armonización y Desarrollo de Actividades Socioeconómicas (PADAS), se consideró prioritario estimular en esta etapa el inicio del proceso de elaboración de las Agendas 21 de las entidades locales y propiciar así la participación de los agentes locales más activos y de la ciudadanía en general en el diseño de un futuro más sostenible.

Más información:

www.ingurumena.net

- **Programa de seguimiento y conservación del águila perdicera en el Parc del Garraf**

El águila perdicera es una rapaz que en Europa presenta una distribución circunmediterránea y muy reducida. En el macizo del Garraf hay tres parejas establecidas, a las cuales la Diputación de Barcelona, en colaboración con biólogos y personal de la Generalitat de Catalunya, hacen un seguimiento para conocer sus movimientos habituales, lugares de nidificación y evolución de la reproducción. Este programa, pionero en España, aplica las técnicas más modernas para conocer mejor las costumbres de este ave. Por otro lado, en el mismo programa se integra una exposición permanente en el Centro de Información La Pleta, que servirá para dar a conocer esta especie emblemática de la fauna ibérica, y para con-

iciasNoticias



Macizo rocoso en el Parc del Garraf

cienciar a los visitantes de su importancia en el equilibrio de los ecosistemas y del peligro de extinción que amenaza a este ave en toda su área de distribución.

Más información:

Oficina del Parque del Garraf,
La Pleta: 935 971 819

● Convocatorias de ayudas para el desarrollo sostenible en espacios naturales protegidos españoles

La Ley 4/89, de 27 de marzo, de Conservación de los espacios naturales y de la flora y fauna silvestre, contempla la posibilidad de establecer subvenciones en las áreas de influencia socioeconómica de los espacios protegidos, con el objetivo de compensar a las poblaciones afectadas. En el momento actual se está comenzando a superar esta percepción de compensaciones económicas por una visión de incentivos que pongan en valor el activo de los territorios derivado de su declaración como espacio protegido. Son varias las comunidades autónomas que han convocado ayudas e inversiones en sus espacios protegidos, en la mayor parte de los casos con el objetivo de contribuir al mantenimiento o puesta en marcha de actividades que favorezcan el desarrollo so-

Recopilación de normas reguladoras de convocatorias de ayudas y subvenciones en espacios naturales protegidos.

Comunidad Autónoma	Normativa
Asturias	- Resolución de 22 de abril de 2003, de la Consejería de Medio Ambiente, por la que se aprueban las normas que regirán la concesión de subvenciones a Corporaciones Locales para el mantenimiento de espacios y monumentos naturales, durante el año 2003
Baleares	- Orden de 26 de septiembre de 2002, por la que se establece un régimen de subvenciones para la financiación de inversiones en los espacios naturales de Baleares - Orden 14 de junio de 2002, por la que se establece un régimen de ayudas para la protección del paisaje rural en los espacios protegidos de la isla de Mallorca.
Castilla y León	- Orden de 26 de noviembre de 2002, de la Consejería de Medio Ambiente, por la que se convocan subvenciones a particulares, entidades y asociaciones sin ánimo de lucro, para obras de adecuación al entorno rural y de dotación de servicios para el uso público en los espacios naturales declarados protegidos o con plan de ordenación de los recursos naturales aprobado
Cataluña	- Orden 177/2003, de 10 de abril, por la que se aprueban las bases reguladoras de las ayudas para la financiación de actuaciones e inversiones en los espacios naturales de protección especial, y se hace pública la convocatoria para el año 2003
Extremadura	- Orden de 13 de junio de 2003, por la que se convocan ayudas para el desarrollo sostenible en espacios naturales protegidos y en hábitat de especies protegidas - Orden de 14 de mayo de 2003, por la que se convocan ayudas a actividades y proyectos en materia de Educación Ambiental y de Conservación de la Naturaleza
Galicia	- Orden de 27 de mayo de 2003, por la que se regulan ayudas en materia de conservación de los recursos naturales y fomento de acciones de la población local para el desarrollo sostenible de los parques naturales
La Rioja	- Resolución 84/2003 de 19 de febrero, por la que se convocan la subvención regulada en la Orden 41/1999, por la se que establece el régimen de concesión de subvenciones para obras de conservación del medio natural e infraestructuras a las entidades locales integradas en los espacios naturales protegidos
País Vasco	- Orden de 10 de junio de 2003, por la que se regula la concesión de subvenciones a entidades locales y consorcios del ámbito de la Reserva de la Biosfera de Urdabai que desarrollen actividades encaminadas al fomento del desarrollo sostenible en este territorio

cioeconómico de dichos territorios en clave de sostenibilidad.

Más información:

oficina@europarc-es.org

NoticiasNoti

- **Campaña de vigilancia de flamencos en el Delta del Ebro**



En la primera fase del cultivo del arroz en el delta del Ebro se realiza la inundación de los arrozales y la siembra. En esta época los arrozales son sitios potencialmente favorables para la alimentación de los flamencos, especie protegida por la legislación actual. Los daños que pueden producir al cultivo son importantes y, lógicamente, un factor de preocupación para los arroceros. Desde el parque natural se pone en marcha todos los años una campaña para minimizar estos daños. Durante toda la época de riesgo hay tres brigadas nocturnas que se dedican a patrullar por toda la zona arrocera para detectar la presencia de flamencos en los campos de arroz. Cuando se ven flamencos en un campo se espantan y se instalan unas luces para evitar que vuelvan. En estos casos, y como medida de seguridad, se continúa durante unos cuantos días instalando las luces, aunque no se detecte nuevamente su presencia. Para mejorar la eficacia de la campaña es muy importante la colaboración de los propios payeses, avisando rápidamente en el momento en que detecten la presencia de flamencos en sus campos. La campaña 2003 ha sido bastante satisfactoria puesto que los daños producidos a los cultivos han sido mínimos.

Más información:
aespanya@gencat.net

- **Aprobados los Planes de Desarrollo Sostenible de cuatro Parques Naturales**

El Consejo de Gobierno ha aprobado los Planes de Desarrollo Sostenible de los parques naturales de La Breña y Marismas del Barbate (Cádiz), Sierras de Cazorla, Segura y Las Villas (Jaén), Sierra de las Nieves (Málaga) y Sierra Norte de Sevilla. En estos documentos se fija la estrategia de fomento económico que desarrollará la Junta de Andalucía en estos territorios durante los próximos seis años.

Los planes se aplicarán tanto en el interior de los espacios protegidos como en sus áreas de influencia, con un total de siete grandes bloques de medidas: mejora de la gestión del medio natural, revalorización del patrimonio cultural, fomento de los sistemas productivos locales, formación de recursos humanos e investigación, modernización de infraestructuras, mejora de la gestión institucional y fomento de la participación social. Han sido elaborados por la Consejería de Medio Ambiente, con la colaboración del Instituto de Desarrollo Regional y de las universidades de Cádiz, Jaén, Málaga y Sevilla. En su realización también han aportado sus propuestas los principales agentes socioeconómicos representativos de los cuatro territorios.

Más información:
svfen.dgrenpsa.cma@juntadeandalucia.es

- **Proyecto de Reserva de la Biosfera Transcontinental Andalucía - Marruecos**

La Consejería de Medio Ambiente de la Junta de Andalucía y el Departamento de Medio Ambiente del Reino de Marruecos han adoptado un acuerdo para llevar a cabo un Programa de Cooperación Transfronteriza en el ámbito medioambiental, en el que se en-

iciasNoticias

marca el proyecto de creación de la Reserva de la Biosfera Transcontinental entre Andalucía y Marruecos. La ejecución de este proyecto se va a desarrollar a partir del Programa de Iniciativa Comunitaria INTERREG III A. Se plantea el objetivo general de promover un modelo de desarrollo basado en la conservación y uso sostenible de los recursos naturales por las poblaciones locales. El proyecto, aún en sus inicios, cuenta ya con un apoyo importante en la *Declaración de Intenciones para la Formulación de la Propuesta de una Reserva de la Biosfera Transcontinental*, firmada en Rabat el 11 de julio por la Consejera de Medio Ambiente de la Junta de Andalucía y el Secretario General del Departamento de Aguas, Bosques y Lucha contra la Desertificación del Reino de Marruecos.

La formulación de una reserva de la biosfera de carácter transnacional y transcontinental tiene un carácter pionero, dado que sólo se ha declarado alguna reserva transnacional fuera del continente europeo y ninguna con la complejidad administrativa que supone la separación en dos continentes. El interés que supone una apuesta de estas características entre Andalucía y Marruecos se fundamenta en muchos aspectos, entre los que destaca la oportunidad de acercar de una forma efectiva dos territorios que, a pesar de la división física que supone el Estrecho de Gibraltar y sus diferencias políticas, religiosas y socioeconómicas, comparten aspectos de gran interés de su patrimonio. El ámbito de la propuesta se conforma como un importante espacio de comunicación entre el continente africano y europeo, un lugar estratégico de intercambio sociocultural, de elevado potencial y atractivo turístico. Reúne una gran diversidad de paisajes, recursos naturales y culturales, cuya gestión y conservación requiere una consideración transfronteriza.

El desarrollo del proyecto prevé un beneficio elevado para ambas regiones al asegurar la conservación y el uso sostenible de recursos naturales compartidos, estableciendo bases sólidas para su gestión, elaborando y apoyando la implantación de políticas comunes, promoviendo la asociación de colectivos y agentes con los mismos intereses, y la participación y el desarrollo socioeconómico de las comunidades rurales. A medio y largo plazo la creación de la reserva de la biosfera transfronteriza proporcionará un ámbito de interés común para el desarrollo de acciones de conservación y uso sostenible de los recursos en beneficio de las poblaciones locales, susceptible de recibir el apoyo de instituciones en el marco internacional.

Más información:

svcgrenpa.dgrenpsa.cma@juntadeandalucia.es

INVESTIGACIÓN

● VI Jornadas sobre Investigación en el Parque Nacional de Aigüestortes

Del 8 al 10 de octubre de 2003 se celebraron en la localidad de Espot, Lleida, las VI Jornadas sobre Investigación del Parque Nacional de Aigüestortes i Estany de Sant Maurici.



NoticiasNoti

Las jornadas, celebradas en la Casa del Parque, constituyen un foro de encuentro para investigadores, gestores, usuarios y habitantes del parque nacional y su zona de influencia, donde presentar e intercambiar experiencias y puntos de vista. En esta última edición se presentaron una treintena de trabajos de investigación y estudios aplicados que abarcan temáticas muy variadas, desde el estado de poblaciones animales y vegetales hasta la arquitectura popular de los pueblos del valle.

Más información:

formacio@ctfc.es

● Proyecto INTEREMAS

En el marco del proyecto europeo INTERREG III B Mediterráneo Occidental, se ha puesto en marcha el Proyecto INTEREMAS, cuyo objetivo es aplicar el reglamento europeo EMAS (Environmental Management and Audit Scheme, 761/2001 CEE) en organizaciones públicas del ámbito mediterráneo que gestionan territorios de alto valor natural, sensibles a la implantación efectiva de una política y práctica activa de gestión sostenible. El proyecto está cofinanciado al 50 - 70% por INTERREG, si bien en cada país participante el



mecanismo de financiación presenta variaciones y puede existir la posibilidad de financiación adicional.

La iniciativa parte de la experiencia de una línea desarrollada en Italia y resultado de la aplicación de la norma ISO 14001 en un par-

que nacional y un parque natural en este país. Participan en el proyecto los parques naturales del Etna, Aspromonte y Gallipoli Cognato y la Reserva Natural en la isla de Salina, en Italia, y el Parque de Camargue, en Francia. La participación española podría estar representada por parques y otros espacios protegidos de Andalucía, Aragón, Cataluña, Islas Baleares, Murcia, Valencia, Ceuta y Melilla.

Más información:

<http://qualitypark.casaccia.enea.it/>

EVENTOS

● V Congreso Mundial de Parques: Durban 2003

Del 8 al 17 de septiembre de 2003 se celebró en la ciudad sudafricana de Durban el V Congreso Mundial de Parques, organizado por la Unión Internacional para la Conservación de la Naturaleza. En el evento, auspiciado bajo el lema *Beneficios más allá de las fronteras*, se dieron cita casi 3.000 delegados de más de 154 países.

Desde la celebración del último congreso mundial en Caracas en 1992, se ha constatado un avance considerable en la concepción de los espacios protegidos, en su contribución a los programas de desarrollo sostenible y en su indudable papel en la conservación de la diversidad biológica. Así, se reconoce que los espacios protegidos son decisivos para la aplicación del Convenio sobre Diversidad Biológica, que el número de espacios protegidos y la proporción



iciasNoticias

de la superficie terrestre que tiene la condición de protegida se han duplicado con creces y ahora abarcan 18 millones de kilómetros cuadrados, cerca del 12% de la superficie total de la Tierra, que se han establecido en distintas partes del mundo planes de acción regionales y nacionales, que se han desarrollado medidas para mejorar la eficacia de su gestión y que las comunidades locales participan cada vez más en la designación, planificación y gestión de espacios protegidos.

El trabajo técnico del congreso se organizó en siete talleres: *Conexiones entre los paisajes terrestres y marinos* (conexiones entre las áreas protegidas y el resto del territorio); *Cómo incrementar el apoyo a las áreas protegidas* (concienciación y apoyo público); *Nuevas maneras de trabajar juntos* (gobernabilidad); *Desarrollando la capacidad de gestión* (desarrollo de capacidades); *Manteniendo las áreas protegidas para el presente y futuro* (efectividad en la gestión); *Hacia un futuro financiero seguro* (finanzas y recursos); y *Desarrollando sistemas completos para áreas protegidas* (vacíos en el sistema). Se organizaron, además, cuatro sesiones plenarias en las que expertos de todo el mundo expusieron a los delegados sus planteamientos sobre los principales problemas que afectan a las áreas protegidas; junto con otras actividades complementarias, como seis cursos cortos y cuatro excursiones.

La presencia española en Durban estuvo representada por más de 40 participantes. Entre las principales administraciones ambientales estaban el Ministerio de Medio Ambiente y Organismo Autónomo Parques Nacionales, la Consejería de Medio Ambiente de la Junta de Andalucía, la Consejería de Agricultura, Agua y Medio Ambiente de la Región de Murcia, el Departamento de Medio Ambiente del Gobierno de Navarra, el Departament de Medi Ambient de la Generalitat de Catalunya y el Servei de Parcs Naturals de la Diputació de Barcelona. También participaron varias orga-

nizaciones no gubernamentales como la Fundació Territori i Paisatge y Institució Catalana d'Historia Natural, así como universidades y otras entidades investigadoras. EUROPARC-España estuvo presente a través de una delegación de 4 miembros, apoyada económicamente por la Fundación BBVA, que presentó la experiencia del Plan de Acción para los espacios naturales protegidos del Estado español (ampliar información: Hoja Informativa 5).

Entre los principales resultados emanados del congreso se encuentran numerosos documentos técnicos, accesibles a través de las páginas del sitio web del congreso mundial: www.iucn.org/themes/wcpa/wpc2003. Hay que destacar el *Acuerdo* (en castellano) y *Plan de Acción de Durban* (en inglés), así como el documento de *Recomendaciones* (en inglés), *Mensaje al Convenio sobre la Diversidad Biológica* (en castellano), y *Temas emergentes* (en inglés).

El *Acuerdo* se concibe como un instrumento de comunicación, cuya finalidad última es motivar y orientar acciones positivas a favor de las áreas protegidas. El documento expresa su preocupación, entre otros muchos aspectos: porque todavía exista un elevado porcentaje de áreas protegidas en las que la protección sea más sobre el papel que en la práctica, sin un plan de gestión aprobado, con insuficiente presupuesto y sin dotación de personal; porque menos del 1% de los océanos, mares y costas están protegidos; porque las áreas protegidas aún son islas en un entorno de degradación, sin una aplicación efectiva de los conceptos de corredor biológico y redes de áreas protegidas; porque gran parte de las personas que trabajan en áreas protegidas no tienen una formación adecuada ni acceso a las tecnologías y conocimientos que su gestión actual demanda; y porque todavía no se reconoce el papel que han desempeñado y desempeñan las comunidades locales en el mantenimiento y la gestión de las áreas protegidas.

NoticiasNoti

Ante estos problemas, el *Acuerdo* hace una llamada al compromiso y a la acción para ampliar y fortalecer los sistemas de áreas protegidas, para incorporar a las áreas protegidas en los programas generales de desarrollo, para promover la participación de las poblaciones locales y los pueblos indígenas en la planificación y gestión de las áreas protegidas, para prestar un apoyo adicional y sustancial en forma de recursos financieros, materiales y de infraestructuras para mantener y mejorar los sistemas de áreas protegidas, para fortalecer la capacidad de los encargados de la gestión de las áreas protegidas, para utilizar las comunicaciones y la educación para mejorar y ampliar el apoyo a las áreas protegidas y para la valoración económica de las áreas protegidas mediante un reconocimiento de su importancia para la economía local, nacional y mundial que sirva de base para lograr un incremento de la inversión y la financiación.

El Plan de Acción de Durban es un documento más amplio, en el que se plasman las estrategias y actividades para la aplicación del Acuerdo, con 10 resultados concretos y 14 metas clave para alcanzar en los próximos 12 años.

Más información:
oficina@europarc-es.org

● II Seminario sobre Centros de Documentación en Espacios Protegidos

El Centro Nacional de Educación Ambiental del Ministerio de Medio Ambiente organizó y acogió en sus instalaciones de Valsaín, Segovia, el *II Seminario sobre Información y Documentación en Centros de Documentación de Espacios Naturales Protegidos y Medio Ambiente*. Esta nueva edición, celebrada del 24 al 26 de septiembre, se organizó en tres sesiones de trabajo dedicadas a la gestión de fondos, las funciones y servicios de los centros, y la gestión de la información y del conocimiento. Durante las jornadas, en las que

participaron 25 técnicos y responsables de centros y servicios de documentación de las administraciones central, autonómica y local, así como organismos no gubernamentales, se presentaron casi una veintena de experiencias.

Como parte de los resultados del encuentro se consensuó la necesidad de intensificar la utilización de la lista de distribución CDENP-MA de la Red Iris, creada y mantenida por EUROPARC-España tras la celebración de la primera edición del seminario, como canal de comunicación permanente. Se acordó la puesta en marcha del servicio de intercambio de ficheros asociado, para facilitar la puesta en común de documentos de interés, habilitándose dos carpetas correspondientes a los dos seminarios celebrados hasta la fecha; y el establecimiento de grupos de trabajo, constituidos con el objetivo de elaborar documentos de buenas prácticas sobre algunos de los temas que suscitaron mayor interés, bibliotecas virtuales y tesauros, planteándose una experiencia de teletrabajo con el horizonte de la celebración del próximo seminario presencial, en el que se presentarían las propuestas para su discusión y consenso.

Más información:
<http://www.mma.es/educ/ceneam/>

● IV Encuentro de Estudiosos del Parque Natural del Montnegre i el Corredor

El Servicio de Parques Naturales de la Diputación de Barcelona tradicionalmente ha ayudado a difundir los trabajos y estudios que se realizan en los parques naturales y a potenciar el intercambio entre los investigadores a través de encuentros interdisciplinarios que, con carácter anual, se realizan en los diferentes espacios que conforman la Xarxa de Parcs Naturals. En el Parque de Montnegre i el Corredor, estas Jornadas técnicas se iniciaron en el año 1991, cuando se celebró la primera reunión en Sant Celoni. Desde entonces, cada

icias Noticias



cuatro años se ha realizado uno de estos encuentros. El 12 de noviembre de 2003 se celebró en Torre de Can Bordoi (Llinars del Vallès), el *IV Encuentro de Estudiosos*, organizado en dos grandes ámbitos temáticos: naturalístico e históricocultural.

Más información:

www.diba.es/parcs/montnegre/activ.htm

● **IX Jornadas de Urdaibai sobre Desarrollo Sostenible: Patrimonio Cultural**

Las *Jornadas de Urdaibai sobre Desarrollo Sostenible*, que se organizan con carácter anual, abordaron en la edición de 2003, celebrada en la localidad de Bermeo los días 27 y 28 de noviembre, los aspectos relativos al patrimonio cultural. El evento se estructuró en tres sesiones de presentación de ponencias y comunicaciones y, por otro lado, una salida de campo para conocer los valores culturales de este territorio. Las sesiones de trabajo estuvieron dedicadas a las políticas y estrategias de gestión del patrimonio cultural; la investigación, conservación y restauración del patrimonio; y los usos sociales del patrimonio cultural y natural.

Más información:

ingurumena@unescoeh.org

● **Jornadas sobre Áreas Protegidas y Agricultura Ecológica**


Del 1 al 3 de octubre de 2003 se desarrollaron en el Centro Cultural de Garrucha, Parque Natural Cabo Gata - Níjar, Almería, las *VII Jornadas de la Sociedad Española de Agricultura Ecológica*, auspiciadas bajo el lema *Áreas Protegidas y Agricultura Ecológica*. El evento, coorganizado por la Sociedad Española de Agricultura Ecológica y Grupo Desarrollo Rural Levante Almeriense, planteó como objetivo principal impulsar la agricultura ecológica en las zonas agrícolas y ganaderas en los espacios naturales protegidos y sus territorios colindantes. Asistieron a las jornadas, desarrolladas en forma de ponencias, comunicaciones y mesas redondas, en torno a 200 profesionales del ámbito de los espacios protegidos, la agricultura ecológica y el desarrollo rural.

Más información:

www.agroecologia.net/actividades/cabo_de_gata.htm

● **Ciclo de conferencias Espacios Naturales Protegidos en América Latina**

La Fundación Fernando González Bernáldez y EUROPARC-España, con el patrocinio de la Fundación BBVA en el marco del convenio de colaboración suscrito por estas entidades, organizan el ciclo de conferencias titulado *Espacios Naturales Protegidos de América Latina*.



NoticiasNoti

El ciclo consta de cinco conferencias de expertos españoles y fundamentalmente latino-americanos en la materia:

- *Gestión de la biodiversidad y áreas naturales protegidas*, a cargo de Francisco Díaz Pineda, Catedrático de Ecología de la Universidad Complutense de Madrid.
- *Planificación participativa de áreas naturales protegidas*, a cargo de Néstor Windevoxhel, Director de Áreas Protegidas, PROARCA/APM, Guatemala.
- *Una visión indígena de la conservación*, a cargo de Bonifacio Barrientos, Capitán Grande del Alto y Bajo Izozog, Bolivia.
- *Áreas naturales protegidas y desarrollo sostenible del turismo*, a cargo de Eugenio Yunis, Jefe de Desarrollo Sostenible de la Organización Mundial del Turismo.

Más información:

formacion@europarc-es.org

● Ciclo de conferencias Espacios Naturales Protegidos en la Región de Murcia

Bajo este título se presentó el ciclo de conferencias que se desarrolló del 7 de octubre al 18 de noviembre en el Museo Nacional de Ciencias Naturales, coorganizadas por esta entidad y la Dirección General de Medio Natural de la Consejería de Agricultura, Agua y Medio Ambiente de la Región de Murcia. Las conferencias han versado sobre los parques regionales de Salinas de San Pedro, Sierra Es-

puña, El Valle y Carrascoy y Calblanque, y sobre la Red Natura 2000 en la región murciana.

Más información:

www.cti.csic.es/multimedia

● III Reunión de la Xarxa Catalana de Custodia del Territori

La III Reunión de la Xarxa Catalana de Custodia ha significado un impulso de la custodia del territorio en Cataluña. Busca dar un paso más allá de la Declaración de Montseny del año 2000, en la que 53 organizaciones e instituciones acordaban la necesidad de desarrollar la custodia del territorio, hacia un mayor reconocimiento social del trabajo actual de las entidades de custodia del territorio, que promueven los acuerdos con propietarios de fincas rústicas como mecanismo de protección y conservación del patrimonio natural, cultural y paisajístico.

En la reunión, celebrada del 20 al 23 de noviembre de 2003 en la localidad de Tremp, Lleida, se profundizó sobre las herramientas y los mecanismos para la custodia, opinión de los propietarios rurales, profesionalización y ocupación en entidades de custodia, custodia y ámbito local, e iniciativas actuales y de futuro en el mundo de la custodia. El último día se organizó una excursión en la que se visitó La Terreta, como ejemplo de iniciativa local y municipal de custodia. La participación ha estado abierta a entidades, administraciones loca-



iciasNoticias

les y supralocales, propietarios de fincas rústicas, consultores e instituciones patrocinadoras de la custodia.

Más información:

info@custodiaterritori.org

● II Congreso sobre Especies Protegidas de Extremadura

El Complejo Cultural San Francisco de Cáceres acogió los días 19, 20 y 21 de noviembre el *II Congreso sobre Especies Protegidas de Extremadura*, organizado por la Dirección General de Medio Ambiente de la Junta de Extremadura. En el evento se dieron cita algunos de los expertos de mayor prestigio a nivel nacional en el campo de la conservación de la naturaleza, además de contar con la presencia de investigadores, gestores, empresas, representantes de otras administraciones y de asociaciones científicas o conservacionistas españolas y portuguesas interesadas en la conservación de las especies protegidas de Extremadura.

Más información:

jlopezc@aym.juntaex.es

● I Jornadas de Custodia del Territorio en Baleares

Durante los días 17, 18 y 19 de octubre de 2003 se celebraron en Palma de Mallorca las *I Jornadas de Custodia de Territorio en Baleares*, organizadas por la Asociación Balear de Amigos de los Parques, con el patrocinio de la Fundació Territori i Paisatge y Caixa Catalunya, y con la colaboración de Xarxa de Custòdia del Territori, La Vola, Fundación para la Conservación del Buitre Negro, Grupo Ornitológico Balear, Fundación Natura Parc y Amigos de la Tierra.

El programa de las jornadas incluyó ponencias, mesa redonda, seminario práctico y una visita a una organización no gubernamental.



Participaron unas cincuenta personas representantes de diferentes sectores sociales como propietarios de fincas privadas, entidades ecologistas y no gubernamentales, representantes de la administración, estudiantes y participantes a título individual.

El objetivo principal de las jornadas fue presentar, difundir y popularizar el concepto de custodia de territorio en Baleares y fomentar la implicación activa de la sociedad balear en la conservación y gestión de su patrimonio, al mismo tiempo que promocionar la custodia del territorio como un marco útil para orientar la gestión y conservación del patrimonio natural, el fomento de la agricultura, la ganadería y las explotaciones forestales respetuosas con el entorno, así como la recuperación del patrimonio etnológico y paisajístico asociado.

Más información:

jornadesbalears@hotmail.com



Actividades actividades

● PORTAL INTERACTIVO EUROPARC-ESPAÑA

A finales del año 2000 EUROPARC-España puso en funcionamiento su sitio web, incrementándose desde entonces la prestación de servicios y contenidos ofrecidos tanto para el público en general como para sus miembros en particular, así como las visitas recibidas y, en definitiva, el uso de este servicio virtual. En casi tres años de actividad se han registrado en torno a 150.000 visitas.

Aunque los resultados obtenidos han sido bastante satisfactorios, tanto en lo que se refiere a los contenidos habilitados como al uso del servicio, se han identificado alguna mejoras sustanciales que acometer, que pasan por estructurar una parte importante de los contenidos en bases de datos y dotar al sistema de potentes herramientas de búsqueda, máxime por los crecientes volúmenes de información y documentación actuales. También se había identificado como público objetivo los técnicos y responsables de áreas protegidas en América Latina, centralizando a través de una sección específica los accesos a los principales organismos y espacios protegidos del continente hermano.

Por otro lado, en años anteriores se había planteado la posibilidad de poner a disposición directa de los miembros las bases de datos mantenidas desde la Oficina Técnica, tanto para su explotación como para su mantenimiento y actualización. En esta tesitura, y gracias al apoyo económico de la Fundación BBVA, surge el proyecto de *Diseño y desarrollo de un nuevo portal mejorado con bases de datos relacionales integradas*, de tal forma que queden integrados los servicios de bases de datos y servicios web. El nuevo sistema permitirá que toda actualización de las bases puede publicarse en Internet de manera automática, con la periodicidad que se establezca, e integrar en las bases una parte importante de los contenidos ofrecidos en el sitio web.

El día 23 de octubre se celebró un seminario al que asistieron los técnicos responsables de las bases de datos de los diferentes organismos que gestionan espacios protegidos. Se presentó la iniciativa y se consensuaron aspectos estructurales de las bases de datos, así como procesos y procedimientos para la explotación e incorporación de información y documentación.

Más información:

oficina@europarc-es.org

● AMPLIACIÓN A MÁSTER DEL POSTGRADO DE ESPACIOS PROTEGIDOS

Tras completarse tres ediciones del curso de postgrado de Especialista en Espacios Naturales Protegidos, que convocan las Universidades Autónoma de Madrid, Complutense y de Alcalá, junto con la Fundación Fernando González Bernáldez y EUROPARC-España, se ha dado un nuevo paso en el desarrollo de esta línea de formación ampliándolo a Máster en Espacios Naturales Protegidos.

Durante el otoño de 2003 los alumnos que cursaron alguna de las ediciones del curso de Especialista tienen la oportunidad de seguir un programa de ampliación, formado por cinco nuevos módulos monográficos, que, una vez completado, les dará acceso al nuevo título de Máster. Los temas de estos módulos de ampliación fueron seleccionados teniendo en cuenta las prioridades señaladas por los miembros de EUROPARC-España.

A lo largo de 2004 tendrá lugar una edición completa del Máster, a la que podrán incorporarse ya todas las personas interesadas en este programa de formación, cuyo primer objetivo es proporcionar a los gestores y profesionales de los espacios protegidos un marco de conocimiento estructurado y una actuali-

Actividades actividades

● EUROPARC 2003 EN NORUEGA


Durante los últimos días del pasado mes de agosto se ha celebrado en el municipio de Stryn, cerca del Parque Nacional de Jostedalbreen (Noruega) el *Congreso de la Federación EUROPARC*, bajo el lema de *Ubicar la protección en el corazón del desarrollo económico de los espacios protegidos*.

Este lema se ha trabajado en sesiones plenarios sobre el equilibrio entre la protección de la naturaleza y el desarrollo económico local desde diferentes perspectivas y a partir de estudios de caso. En los talleres se han abordado, además, los temas de los potenciales y los retos que plantean los excursionistas en espacios protegidos, el equilibrio de las medidas de gestión en los humedales y los paisajes fluviales naturales, los análisis sobre las interrelaciones entre visitantes y población local a través de los centros de visitantes y el tema específico de los retos que plantea la promoción de un turismo sostenible en la región Ártica.

La asistencia fue numerosa y estaban especialmente representados los países nórdicos y del este de Europa, mientras que era muy escasa la presencia de representantes de los países europeos de la región mediterránea.

En el seno de la Federación EUROPARC lentamente va tomando cuerpo la existencia de las secciones territoriales y su influencia en la Federación. Finalmente, cabe recordar que la delegación de la Generalitat de Catalunya, que asistió a Noruega cogió el relevo para la organización del EUROPARC 2004 que se celebrará en la ciudad de Roses (Girona).

Más información:
oficina@europarc-es.org



zación de las principales tendencias y avances en este campo. También esta abierto a titulados con menor experiencia pero que están interesados en orientarse profesionalmente hacia el mundo de la conservación y los espacios protegidos. La información sobre el Master 2004 está disponible en el sitio web de EUROPARC-España.

El Máster en Espacios Naturales Protegidos cuenta con el apoyo y patrocinio de FUNCAS, la Fundación BBVA y el Organismo Autónomo Parques Nacionales, además del apoyo de diversas administraciones y entidades miembros de EUROPARC-España.

Más información:
formacion@europarc-es.org

EL PLAN DIRECTOR DE LA RENPA: UN DOCUMENTO MARCO PARA LA GESTIÓN INTEGRADA DE LOS ESPACIOS NATURALES PROTEGIDOS DE ANDALUCÍA

*Hermelindo Castro
Nogueira. Dirección
General de la RENPA y
Servicios Ambientales,
Consejería de Medio
Ambiente, Junta de
Andalucía. Email:
dgrenpsa.cma@juntadeand
alucia.es*

Introducción

El concepto y el uso de los espacios naturales protegidos ha experimentado cambios muy importantes a lo largo del siglo pasado. Si bien en un principio fueron entendidos como santuarios de paisajes y de vida silvestre, y por lo tanto lugares privilegiados para el disfrute de unos pocos, en la actualidad son reconocidos como una necesidad fundamental para el bienestar e incluso la subsistencia de muchas sociedades.

Sin embargo, y a pesar de que el reconocimiento del valor instrumental de los espacios protegidos ha ido

en aumento, su capacidad para generar servicios ambientales se encuentra cada día más amenazada por múltiples factores de tensión que actúan, la mayoría de las veces, desde fuera de sus límites administrativos.

Esto ocurre porque los espacios protegidos, desde hace años, son concebidos como entidades aisladas con un modelo de gestión más o menos independiente del conjunto del territorio donde se localizan. Hoy sabemos que los espacios protegidos, para cumplir sus funciones ecológicas y sociales, no pueden ser islas en el territorio ya que están inevitablemente ligados a la realidad ecológica, socioeconómica e histórico cultural de los socioecosistemas de su entorno.

Esta es la razón por la que, desde el IV Congreso Mundial de Parques celebrado en Caracas en 1992, numerosas entidades internacionales, europeas o nacionales relacionadas con la conservación de la naturaleza demandan y promueven un nuevo reto en la gestión de los espacios protegidos que pasa por adoptar una planificación de carácter integrador. La idea es evolucionar desde espacios protegidos aislados a la creación de redes o sistemas que permitan, por un lado, mantener las conexiones ecológicas en-

tre los ecosistemas de los espacios protegidos y, por otro, avanzar hacia una mayor integración de la política de conservación, basada en los espacios protegidos, en la planificación territorial así como mejorar la coordinación institucional y administrativa.

En este contexto y a nivel nacional, el Plan de Acción para los espacios protegidos del Estado español, aprobado en 2001 por la Asamblea de EUROPARC-España, además de promover el paso de redes administrativas a redes ecológicas, recomienda, de manera prioritaria, el desarrollo de un documento de planificación de cada sistema regional de espacios protegidos, que incluya su relación con la planificación territorial y la definición de sus contenidos. Así mismo recomienda integrar la Red Natura 2000 en el esquema general de protección de cada ámbito territorial, definiendo la gestión de las futuras Zonas de Especial Conservación (ZEC) en el marco de las correspondientes redes o sistemas de espacios de cada comunidad autónoma.

La Comunidad Autónoma de Andalucía desde la promulgación hace 14 años de su ley 2/89 de inventario de espacios naturales protegidos ha creado, tanto en número como en superficie, una de las mayores re-

ctos. Investigaciones eriencias. Proyectos

des administrativas regionales de espacios protegidos de la Unión Europea: la RENPA. Pero, dada la intensidad y la rapidez del proceso, no ha habido tiempo para realizar un análisis profundo del camino recorrido y, sobre todo, una reconsideración, en términos globales, de la gestión de este importante patrimonio natural protegido.



Además, durante todo este tiempo se han desarrollado determinados instrumentos legales e iniciativas que facilitan y ofrecen una excelente oportunidad para realizar los cambios necesarios en la política de espacios naturales protegidos de la comunidad andaluza para poder darle a la RENPA una nueva concepción de carácter integrador y articulador de políticas sectoriales con incidencia territorial. De esta manera se ha promulgado una importante normativa ambiental, a nivel autonómico, que incide directa o indirectamente sobre la conservación de los espacios protegidos andaluces. Además de la citada ley del inventario de espacios naturales, en la que se establecen medidas especiales para su protección, cabe referir la ley 2/92 Forestal de Andalucía y su Reglamento Decreto 208/97,

la ley 7/94 de Protección Ambiental, la ley 5/99 de Incendios forestales y la ley de Flora y Fauna, recientemente aprobada.

Por otro lado, la aplicación a nivel nacional de dos normativas como son la Directiva 92/43/CEE o Directiva de Hábitats para el desarrollo de la Red Natura 2000, a la que Andalucía aporta una ambiciosa propuesta de LIC, y la modificación de la Ley estatal 4/89 de Conservación de Espacios Naturales y de la Fauna y la Flora por la Ley 41/97 en la que se establece un nuevo marco de competencias para la gestión conjunta, Administración General del Estado y Comunidad Autónoma, de los Parques Nacionales, exige una serie de cambios importantes en la política de conservación de los espacios protegidos andaluces.

Presentación del Plan Director de la RENPA

En este contexto la Consejería de Medio Ambiente es consciente de la necesidad de asegurar la conservación de su red de espacios protegidos en los albores de este nuevo siglo, creando o potenciando determinados instrumentos de planificación y ordenación que permitan corregir ciertas imprecisiones que dificultan o limitan el alcance y la eficacia de sus planes y programas de gestión.

Por esta razón la administración ambiental andaluza considera fundamental contar con un Plan Director de su red de espacios naturales protegidos, es decir, un documento estratégico y planificador en donde se establezca, a partir de una trama o modelo conceptual de referencia, los objetivos, los principios guía, criterios y directrices de gestión, los planes y programas sectoriales así como los procedimientos necesarios para la creación y la administración del Sistema de Organización y Gestión de la RENPA.

El Plan Director es, pues, el Documento Marco de planificación de la RENPA. Constituye, bajo el escenario y las directrices establecidas en el Plan Andaluz de Medio Ambiente, el nivel superior en el esquema de planificación de los espacios protegidos de Andalucía. Establece una nueva visión de la RENPA y determina cómo debe planificarse y gestionarse. Las metas a alcanzar por el Plan Director son:

- Asegurar la conservación del patrimonio natural andaluz, suministrando unos principios, criterios y directrices guía que permitan garantizar la representatividad ecológica regional del sistema de espacios protegidos, y homogeneizar, dar coherencia y orientar la toma

Experiencias. Proyecto

Investigaciones. Exp

de decisiones de los gestores implicados en la conservación de los espacios protegidos de la RENPA.

- Coordinar las acciones a desarrollar por la Consejería de Medio Ambiente con las de otras administraciones locales, autonómicas y nacionales así como con las directrices establecidas en otras iniciativas internacionales sobre conservación, en especial el Programa MaB sobre Reservas de Biosfera, el Convenio de Ramsar y Convenio de Barcelona para la protección del medio marino y la zona costera del Mediterráneo.

Con la elaboración del Plan Director se crea una oportunidad única para profundizar en un modelo conceptual de referencia que defina y justifique unas directrices de planificación y gestión que sirvan para adaptar este importante patrimonio protegido a los nuevos escenarios sociopolíticos y económicos que se plantean en este inicio de siglo. Se trata, en último término, de revisar y mejorar la red de espacios naturales con el fin de dar soluciones al conjunto de sus problemáticas, más allá de los objetivos de conservación particulares de cada uno de los espacios protegidos. Los desafíos más importantes que afronta el Plan Director son:

- Consolidar un modelo de gestión activa, es decir, que tanto la RENPA como los espacios naturales protegidos que la integran posean un plan de gestión en el que se identifiquen objetivos concretos y mensurables a los que se asignen los recursos materiales y humanos necesarios y que se cuente con un programa de seguimiento y evaluación de la eficiencia de la gestión.
- Crear una red representativa y funcional que asegure las conexiones ecológicas entre los ecosistemas de los espacios protegidos con el fin de preservar su integridad ecológica y como consecuencia la conservación de la diversidad biológica que albergan.
- Integrar la RENPA en la planificación territorial y en otras políticas sectoriales buscando un amplio grado de cooperación y coordinación interinstitucional.
- Incorporar la RENPA en la vida de la población rural y urbana para que potenciando su valor económico, educativo, recreativo y espiritual se genere un sentimiento compartido de protección y custodia de un patrimonio natural y cultural que determina una de las señas de identidad y las raíces del pueblo andaluz.

La amplia experiencia acumulada por la administración ambiental andaluza en todo este proceso, cuantitativo (declaración de espacios protegidos) y cualitativo (gestión de espacios protegidos), le confiere una solidez y una posición de partida preferente y avanzada para iniciar esta nueva fase que se abre con el desarrollo del Plan Director que intenta llevar la RENPA desde una red administrativa a un Sistema de Organización y Gestión. Una nueva etapa en la que hemos de hablar más de redes ecológicas, de sistemas de conservación, de integridad ecológica, de conectividad, de funciones ecológicas, de diversidad biológica, de bienes y servicios, de desarrollo sostenible, de planificación y ordenación territorial o de paisajes culturales.

El Plan Director en el marco de la planificación territorial de Andalucía

El Plan Director toma como marco de referencia la legislación y los documentos de planificación ambiental y territorial oficialmente aprobados por la Junta de Andalucía, siendo el Plan Andaluz de Medio Ambiente su referente más directo para su integración en las distintas políticas sectoriales establecidas por la Consejería de Medio Ambiente. Junto con el otro Plan Director de esta consejería,

el Plan Forestal Andaluz, se abarca la planificación de todos los ecosistemas continentales y marinos de Andalucía. Mientras que el Plan Director de la RENPA actúa sobre el patrimonio natural protegido andaluz (terrestre, acuático continental o marino), el Plan Forestal afecta de forma integrada e integradora al patrimonio natural andaluz no protegido referente a múltiples tipos de ecosistemas terrestres

Asimismo, contiene los principios básicos, objetivos generales y recomendaciones establecidas en el Plan de Acción para los espacios naturales protegidos del Estado español, que supone una visión compartida sobre cómo gestionar de una manera coordinada los espacios protegidos españoles.

Las directrices de gestión de este documento marco se fundamentan en un trabajo previo en el que, utilizando la metodología del Marco Lógico aplicado a la planificación de los espacios protegidos, se ha realizado un análisis y diagnóstico de la situación de partida, identificando sus potencialidades y determinando las causas de los principales problemas de gestión, así como una justificación científico-técnica del modelo de red y sistema de gestión a construir.



Ámbito del Plan Director de la RENPA

El Plan Director de la RENPA afecta al conjunto del territorio autonómico y está dirigido a la planificación y gestión de todos los espacios protegidos continentales y marinos que estén incluidos, o puedan estarlo en el futuro, en el Registro administrativo de la Red de Espacios Protegidos de Andalucía, dependiente de la Consejería de Medio Ambiente, creado mediante Decreto 95/2003. En este registro se incluyen todos los espacios naturales ubicados en el territorio andaluz que gocen de un régimen especial de protección en virtud de la normativa autonómica, estatal y comunitaria o convenios y normativas internacionales.

Como base para las actuaciones destinadas a la gestión divide el territorio en Unidades Ecológicas de Gestión, identificando los

espacios naturales incluidos en cada una de ellas a los que se aplica cualquier régimen de protección y ofreciendo pautas homogéneas de acción.

Asimismo, los Programas y Actuaciones del Plan se dirigen a todos los sectores sociales, tanto del medio urbano como rural, e intenta implicar a los individuos, asociaciones e instituciones cuyo trabajo y campo de acción contribuya de manera directa o indirecta a la conservación y el uso sostenible del patrimonio natural y cultural.

Finalidad y objetivos del Plan Director

Su finalidad principal es suministrar los mecanismos necesarios para contribuir a la construcción de un modelo territorial de Andalucía que permita la conservación de la integridad ecológica y la biodiversidad de sus ecosistemas fomentando un uso racional de sus servicios ambientales y culturales que favorezca un desarrollo económico solidario, equilibrado y sostenible.

Desde esta perspectiva el Plan Director entiende que la conservación de la integridad ecológica y la biodiversidad del patrimonio natural andaluz protegido pasa por conseguir la percepción social de que constituye un capital natural y cultural que es necesario

preservar para poder disfrutar, ahora y en el futuro, de todo un flujo de bienes y servicios. El escenario de referencia es que el mantenimiento de una naturaleza sana es la base y garantía a largo plazo de una economía sana.

Promueve el uso racional, uso compatible con el mantenimiento de su integridad ecológica, de los bienes y servicios que generan los ecosistemas de los espacios protegidos andaluces para contribuir a la salud y bienestar de las poblaciones locales. En otras palabras, usar racionalmente para conservar.

Los seis objetivos básicos a conseguir por el Plan Director de la RENPA son:

1. Asegurar la conservación de la integridad ecológica, cultural y la biodiversidad de la RENPA mediante el desarrollo de un sistema de conservación representativo de los ecosistemas naturales y seminaturales (culturales) y las especies de Andalucía.

2. Incorporar la RENPA en el modelo territorial andaluz establecido en el Plan de Ordenación del Territorio de Andalucía, junto con otras políticas sectoriales, con el fin de establecer foros y mecanismos de coordinación y cooperación entre instituciones que faciliten su integración con diferentes sectores económicos, de modo que las comunidades locales

se beneficien de la amplia gama de bienes y servicios que generan los espacios protegidos.

3. Optimizar la capacidad de gestión de la RENPA dotándola de los recursos necesarios, estableciendo principios, criterios y directrices de gestión e implantando un procedimiento de evaluación de la eficacia y la eficiencia de la gestión.

4. Incrementar el apoyo de la población andaluza a la RENPA difundiendo el valor social de sus funciones, promoviendo modelos participativos de gestión a través de sus órganos colegiados y aprovechando las oportunidades que ofrecen los espacios protegidos para la educación ambiental y el uso público con el fin de mejorar la conciencia pública sobre la importancia y necesidad de su custodia y conservación.

5. Mejorar el conocimiento científico y técnico interdisciplinar sobre los sistemas naturales y socioeconómicos de la RENPA.

6. Fomentar la cooperación nacional e internacional y apoyar, en el marco de sus competencias en materia de medio ambiente, el cumplimiento de los compromisos internacionales del Estado español con relación a los convenios, directivas y políticas relacionadas con la conservación de espacios protegidos.

En definitiva, se pretende desarrollar los mecanismos necesarios para realizar un cambio cualitativo sobre el modelo actual de gestión de los espacios protegidos andaluces y visualizar un nuevo paradigma en el que la RENPA deber ser entendida como un sistema socioecológico adaptable, dinámico y regulado que tenga la capacidad de anticiparse y responder a las perturbaciones que generan los cambios rápidos, profundos y globalizantes que caracterizan a la sociedad de principios del siglo XXI.

LA ESTRATEGIA DE ACCIÓN PARA LA GESTIÓN DEL USO PÚBLICO EN LA RED DE ESPACIOS NATURALES PROTEGIDOS DE ANDALUCÍA

Joaquín Hernández de la Obra. Asesor Técnico de la Consejería de Medio Ambiente de la Junta de Andalucía. Email: jherno@terra.es

15 años de gestión del uso público

El turismo de interior constituye una tendencia emergente en la sociedad que está transformando los planteamientos de viajes de ocio que se desarro-

ctos. Investigaciones eriencias. Proyectos

llaron con enorme intensidad durante la segunda mitad del siglo XX. En el momento actual, el llamado turismo de sol y playa está experimentando un crecimiento menor al de años pasados, a favor del nacimiento de este turismo de interior que presenta diferentes modalidades, todas de enorme potencialidad económica y social.

Los espacios naturales son uno de los destinos preferidos para el desarrollo de la nueva actividad turística. La utilización de los espacios protegidos para este uso social, uno de los fines para el que muchos de ellos fueron creados, es un derecho ciudadano que debe ser regulado y ordenado por la administración ambiental.

Posiblemente, junto con las dinámicas urbanizadas, el turismo constituya una de las mayores presiones ejercidas en los últimos años sobre los espacios naturales protegidos. Es, por tanto, una necesidad que la administración busque la ambientalización del turismo que se desarrolla en los espacios en donde tiene competencia y que ordene su uso público. El uso público se concibe, así, como parte del fenómeno turístico pero con características propias; un concepto muy dinámico, en formación y con una teoría aún en desarrollo. Las peculiaridades del concep-

to de uso público y sus diferencias con el turismo son matices importantes que definirán el ámbito de competencia de la administración ambiental y lo diferenciarán de las competencias de los responsables de gestionar el fenómeno turístico en sí.

Entendiendo estas condiciones, la Consejería de Medio Ambiente de la Junta de Andalucía ha venido desarrollando en los últimos 15 años una importante tarea de ordenación del uso público, y lo ha convertido en una de las áreas más activas de su gestión para la conservación de los espacios protegidos que administra. Las principales tareas desarrolladas han sido:

- Ordenación del uso de los recursos naturales: elaborando instrumentos de planificación, normas y orientaciones.
- Dotación de equipamientos: más de 800 construidos o adecuados.
- Regulación de actividades: normas, vigilancia y medidas correctoras.
- Seguimiento y control de procesos: registros, evaluaciones y prospectivas.

Las líneas de acción anteriores han generado una experiencia con diferentes niveles de éxito; el análisis de lo realizado hasta el momento ha orientado las pautas de los próximos ca-

minos a seguir. El Plan de Acción para los espacios naturales protegidos del Estado español ofrece un buen diagnóstico de la situación actual en los aspectos coincidentes en las diferentes regiones españolas.



Escolares en Sierra de Baza.

Nuevos impulsos para el uso público

Las nuevas orientaciones justifican que se hable del inicio de una nueva generación en la gestión del uso público. La gestión basada en la profusión de equipamientos está dando paso al ensayo de nuevas fórmulas para su explotación, a ideas novedosas para la oferta de servicios y a recientes regulaciones para las actividades.

Simplificando, podría hablarse de dos bloques de acciones en la gestión actual del uso público por parte de la Consejería. El primero, relacionado directamente con las inversiones, es una sucesión lógica consistente en completar la dotación de

Experiencias. Proyección

Investigaciones. Experiencias

equipamientos, ensayar nuevas fórmulas para su gestión impulsando las economías locales y dinamizar el uso por parte del público de una oferta más potente de dotaciones y servicios. El segundo, en el cual profundizaremos a continuación y centra el objetivo de este artículo, tiene más que ver con las instrucciones para el desarrollo de actividades y para la propia ordenación: se trata de la elaboración y puesta en práctica de normas y directrices. Ambos bloques son parte de una misma estrategia.

Dichas instrucciones se materializan en la promulgación de textos legales de regulación de actividades, la redacción de una versión renovada de los Planes de Ordenación de los Recursos Naturales (PORN) y Planes Rectores de Uso y Gestión (PRUG) y en tercer lugar en la elaboración de los Programas de Uso Público para los parques naturales y de una estrategia de acción para la gestión del uso público en la RENPA.

Los textos legales, en forma de Orden conjunta entre las Consejería de Turismo y Deporte y de Medio Ambiente (una interesante coordinación administrativa entre los dos órganos que regulan un mismo proceso), se refieren a las condiciones ambientales para la realización de activida-

des de turismo activo reguladas en la Orden de 20 de marzo de 2003 por la que se establecen obligaciones y condiciones medioambientales para la práctica de las actividades integrantes del turismo activo, a condiciones similares para el turismo ecológico y a los senderos (éstas dos últimas en elaboración).

Respecto a la revisión de los PORN y PRUG, se ha intensificado el nivel normativo relativo al uso público, ofreciéndose en el primero, los criterios globales de ordenación y una normativa que incluye actividades prohibidas y autorizables en el espacio en su conjunto y en las distintas zonas. En el PRUG se desarrollan criterios generales de gestión y una normativa de procedimientos administrativos y condiciones ambientales para el desarrollo de actividades, además de una línea de actuación base para la elaboración de los Programas de Uso Público.

Un hecho destacable es que la promulgación de las normas anteriores ha permitido establecer criterios comunes para la realización de actividades turísticas y de uso público en los distintos espacios protegidos, y en los parques naturales en particular. La elaboración de los instrumentos citados de forma simultá-

nea ha facilitado esta labor. La homogeneización de criterios de gestión en el tratamiento de casos genéricamente comunes es muy necesaria y un logro esencial por constituir un indicador de cierto nivel de madurez en la gestión del uso público.

En esa misma línea de unificación de criterios se desarrollan los Programas de Uso Público para cada parque natural y la Estrategia de Acción que afecta a la escala regional. Los programas se realizan con un esquema sencillo, conscientes de la falta de datos concernientes al desarrollo del uso público y con una estrategia de planificación adaptativa que facilite un frecuente seguimiento y ajuste de las propuestas durante un plazo de cuatro años, la mitad del periodo de vigencia de los PRUG, los cuales desarrollan.

Las propuestas de los programas están desarrolladas con un sencillo sistema deductivo que parte del establecimiento de un modelo general de uso público, una propuesta de objetivos desplegados mediante estrategias que, a su vez, se materializan en acciones concretas. Éstas últimas se agrupan en los siguientes tipos: infraestructuras, instalaciones, dotaciones y servicios; comunicación, señalización,

ctos. Investigaciones eriencias. Proyectos



Mirador en el Parque Natural Sierra Norte de Sevilla.

educación e interpretación ambiental; y estudios, planes, programas y elaboración de documentos. Para formalizar el sistema de adaptación continua se incluye un capítulo completo sobre seguimiento y evaluación.

Más adelante, cuando el estado de conocimiento sobre el uso público esté más desarrollado por tener programas de investigación social más completos sobre el tema, podrá hacerse más complejo y profundo el esquema de los programas. Visto desde el momento actual, resulta ya un logro de gran inte-

rés tener unos programas aprobados, elaborados de forma coordinada entre sí, con criterios comunes y engarzados con una lógica de desarrollo con los instrumentos de planificación de escala superior.

La Estrategia de Acción para la Gestión del Uso Público

La Estrategia de Acción (EAc) es el documento marco de la Consejería de Medio Ambiente para la gestión del uso público en los espacios protegidos de Andalucía. Por primera vez se sistematizan las ideas recogidas de la ex-

periencia de gestión y se establecen criterios de acción a largo plazo para el ámbito andaluz. El documento, próximo a su aprobación, tiene los siguientes fines:

- Definir las directrices y políticas de la Consejería en materia de uso público en los espacios naturales protegidos.
- Construir una visión del uso público.
- Insertar la ordenación del uso público en la estrategia de la RENPA.
- Completar la definición de conceptos y el avance de las ideas que se han ido estableciendo con la experiencia de gestión del uso público en Andalucía.
- Proveer mecanismos de acción dentro de una secuencia lógica de planificación.

Con estos propósitos la EAc permitirá establecer un modelo de gestión del uso público y unas líneas de acción para su desarrollo, generar, recopilar y organizar reflexiones, contribuir al debate general, afrontar un futuro inmediato con grandes cambios en el uso público y en el turismo rural y utilizar un marco de referencia sistemático para la gestión.

El documento parte de una reflexión sobre el concepto de uso público, propo-

niéndose una definición que es una adaptación de la propuesta por EURO-PARC-España en el Plan de Acción para los espacios naturales protegidos del Estado español.

La estrategia propuesta se origina en una visión, imagen del uso público a largo plazo, que se basa en el logro de los siguientes estados futuros en que el uso público se enmarca en un contexto regional y se desarrolla con un protagonismo local; se desarrolla de forma planificada, con una visión a largo plazo y bajo una propuesta coherente con el turismo rural; se organiza y se gestiona con la participación de los involucrados; contribuye a la conservación de forma activa; tiene una oferta de instalaciones y servicios de calidad y ofrece actividades genuinas y seguras para el visitante; aporta conocimientos y transmite valores sobre el medio ambiente, y facilita la comunicación entre la administración y el visitante; genera beneficios económicos a la población local; contribuye a exportar la buena imagen de Andalucía y de la RENPA y a crear una opinión pública de apoyo a su gestión; y, en último lugar, se gestiona como un área de gestión independiente dentro de la Consejería de Medio Ambiente.

Tras esta visión se definen y discuten los cinco prin-

cipios en los que se debe basar la estrategia de vinculación a la estrategia de la RENPA, de contribución al turismo rural sostenible, de calidad y adecuación a las condiciones del ambiente natural y cultural, de aporte al desarrollo económico local y de interacción con el visitante; y los trece objetivos que se persiguen con la gestión.

El conjunto de directrices propuestas se organiza según diez instrumentos de gestión seleccionados: planificación, instalaciones, gestión de equipamientos, educación e interpretación ambiental, comunicación y promoción, coordinación y participación, investigación, administración, recursos humanos y financiación; instrumentos para los que también se define una meta por cada uno.

Finalmente, se proponen una serie de acciones a desarrollar para la puesta en marcha de la estrategia, en donde no se pretende un programa de actuación detallado, simplemente proponer ejes o grupos de acciones que merecen una especial consideración y cuya puesta en práctica es necesaria para el buen desarrollo de la estrategia.

En resumen la EAc tiene la capacidad de mostrar y orientar caminos de gestión, en ocasiones novedosos, pero, sin duda, su prin-

cipal interés radica en que recopila y sistematiza las ideas que surgiendo de una amplia experiencia de la Consejería de Medio Ambiente, se han ido produciendo y madurando a lo largo de años. Por ello esta estrategia ha de considerarse un documento vivo cuyos contenidos deberán ir revisándose periódicamente y con agilidad, en la medida que avancen los conceptos sobre uso público y las prácticas de su gestión

MARCA PARQUE NATURAL DE ANDALUCÍA

*María Isabel Ferrero
Muñoz. Consejería de
Medio Ambiente. Junta de
Andalucía. Email:
svfen.dgrenpsa.cma@junta
deandalucia.es*



La creación de la Red de Espacios Naturales Protegidos de Andalucía (RENPA) en 1989 supuso el inicio de un proceso de protección de los distintos

ctos. Investigaciones eriencias. Proyectos

espacios de la Comunidad Autónoma, de acuerdo con una política que favorece, a la vez, la conservación de la naturaleza y el desarrollo económico. En particular los parques naturales son territorios vivos y dinámicos en los que la Consejería de Medio Ambiente de la Junta de Andalucía, en colaboración con otras instituciones y organismos, está fomentando y apoyando un desarrollo sostenible con medidas que favorezcan la permanencia y la calidad de vida de las poblaciones residentes.

En esa línea surge la *Marca Parque Natural de Andalucía*, iniciativa pionera en el territorio español que nace con una doble ambición: por un lado, compartir con la población y las empresas implantadas en los espacios naturales protegidos los beneficios de una valorización del territorio mediante el refuerzo de su identidad y el apoyo a iniciativas empresariales acordes con los principios del desarrollo sostenible; y, por otro, ofrecer al visitante unos productos y servicios diferenciados, asociados a los valores medioambientales de los parques, que potencien la imagen de un producto natural, artesanal y auténtico.

La *Marca Parque Natural de Andalucía* se dirige a los sectores protagonizados

por productos naturales (corcho, madera, setas, miel...), artesanos (panes y pasteles, embutidos y chacinas, quesos y derivados lácteos, cuero, objetos de piedra o metálicos...) y turísticos (alojamiento turístico y de restauración, empresas de turismo activo...).

En el momento actual un total 32 empresas disfrutan de este distintivo, distribuidas de la siguiente manera: tres empresas en el área de producto natural con 11 productos, 16 más en producto artesanal con 83 productos y otras 13 en el área de turismo de naturaleza, con 53 productos y servicios. Se está tramitando la inclusión de otras 22 empresas más, previsiblemente antes de final de 2003.

Estas empresas, además de obtener la oportunidad de utilizar una imagen positiva ligada a los valores e imagen de los parques naturales, y que se identifica con un territorio, se benefician de las siguientes ventajas: pertenecer a una red de intercambio de experiencias profesionales y empresariales; servirse de un vehículo de promoción y difusión de productos y servicios a través de la web de la Consejería de Medio Ambiente; y participar en ferias comerciales, exposiciones, congresos, edición de material promocional, etcétera.

Además, la Marca se constituye como un vehículo hacia nuevos canales de difusión, comercialización y venta, desde las instalaciones de uso público, los puntos de información turística y los hoteles y restaurantes adheridos a la red.

Comité de Asesoramiento

A través del Decreto 27/2003, de 11 de febrero, se ha creado un Comité de Asesoramiento de la *Marca Parque Natural de Andalucía*, como órgano colegiado de asesoramiento a la Consejería de Medio Ambiente. Aunque la licencia de uso de la Marca la otorga la Consejería de Medio Ambiente, ésta va dirigida a empresas de Andalucía de tres sectores diversos, lo que hace precisa la participación de otros organismos, entidades y consejerías con competencias o actividades relacionadas con la materia.



Producto natural (queso) reconocido en la Marca Parque Natural.

EL PARQUE NATURAL DE L'ALT PIRINEU

*Servei de Parcs Naturals
del Departament de Medi
Ambient de la Generalitat
de Catalunya. Email:
dgpn.dma@gencat.net*

El Parque Natural de l'Alt Pirineu, creado mediante el Decreto 194/2003, del 1 de agosto, reparte su territorio por las comarcas del Pallars Sobirà y el norte de l'Alt Urgell y comprende una buena parte

del Pirineo axial catalán. Sus 69.850 hectáreas lo convierten en el parque natural más extenso de Cataluña y en él se localizan las máximas altitudes del territorio.

La doble condición de espacio de alto valor natural, a la vez que escenario de unas actividades humanas que tradicionalmente han contribuido a modelar el paisaje y a crear y conservar estos valores, ha determinado que se considere la figura de parque natural como la que mejor puede garantizar la protección de sus valores naturales y culturales y es-

tablecer, al mismo tiempo, un régimen de ordenación y de gestión dirigida al desarrollo sostenible de este territorio.

Después de dos años de preparación con la intervención de todas las partes implicadas, y una vez finalizado el período de información pública, la Dirección General de Bosques y Biodiversidad continuó trabajando por la definición final del proyecto del Parque Natural, especialmente con las entidades locales. Se valoraron todas las alegaciones formuladas por los ayuntamientos, particulares y asociaciones, así como los informes preceptivos correspondientes. El resultado ha sido la elaboración del texto refundido correspondiente al decreto de declaración, el texto de la memoria definitiva y la cartografía de referencia.

Los valores naturales

La complejidad orográfica, la extensión, la diversidad de paisaje y la variedad de altitudes existentes dan lugar a muestras muy variadas y ricas de estructuras geológicas, ecosistemas, hábitats, comunidades vegetales y especies animales.

Destaca, en primer lugar, la presencia de zonas de gran interés geológico, y elementos de interés geomorfológico, hidrológico e



Alins y al fondo el pico del Monteixo.

hidrogeológico. Hay que mencionar la laguna de Certascan, que es la laguna glacial más extensa de Cataluña, o la Cigalera de l'Obaga de Valeran, que constituye una de las simas más profundas del territorio catalán.

Se localizan, también, un significativo número de especies de flora de especial singularidad e interés, nueve de las cuales están declaradas como estrictamente protegidas. Casi todos los tipos de hábitats existentes tienen el carácter de hábitats de interés comunitario, de acuerdo con la Directiva 92/43/CEE y algunos son considerados de protección prioritaria, motivo por el cual parte del parque natural será incluido en la Red Natura 2000. Así mismo, cabe señalar las numerosas citaciones referentes a comunidades forestales de área reducida en Cataluña, correspondientes a determinados bosques caducifolios mixtos, abedulares de abedul pubescente (*Betula pubescens*), hayedos y abetales mixtos.

Un reflejo de la gran importancia faunística del ámbito del parque es el alto número de especies de interés de la fauna vertebrada, algunas en situación de amenaza o de vulnerabilidad y la presencia de poblaciones de especies incluidas en el anexo IV de la Directiva 92/43/CEE y

en el anexo I de la Directiva 74/409/CEE.

El buen estado de conservación de que gozan, en general, estos espacios, acentúa, aún más, el valor global del parque.

Los valores naturales y la actividad humana

Uno de los principales valores de la riqueza de esta zona es su extenso patrimonio arqueológico y arquitectónico, principalmente relacionado con el arte románico. Aunque habitualmente se encuentran en los núcleos de población, casi siempre externos al ámbito del parque natural, destacan las numerosas muestras de bienes artísticos religiosos (retablos, tallas, orfebrería, etcétera).

Es necesario tener presente el vínculo existente entre los valores culturales, la actividad económica y los valores naturales del territorio. Las actividades tradicionales ligadas al sector primario y la existencia secular de un aprovechamiento ordenado de los recursos naturales, principalmente la ganadería, han posibilitado la existencia, la pervivencia y la conservación de gran parte de los valores ecológicos y paisajísticos que han motivado la creación del parque.

Por otro lado, un rasgo destacable que siempre ha



Autor: Cinto Gabriel

Valle de Esterrí de Cardós.

diferenciado las maneras de hacer de la población y su relación con el propio entorno, y que hoy determina transversalmente todos los ámbitos de gestión del parque, son las propiedades comunales de sus habitantes, llamadas también bienes comunales o *los comunes*. Se trata mayoritariamente de los bosques y pastizales de alta montaña, y los recursos naturales que de ellos se extraen. Estas comunidades de vecinos de los valles secundarios, que legalmente tienen derecho de aprovechamiento y uso, muy a menudo tienen dificultades para continuar con sus actividades tradicionales. Al mismo tiempo, la sociedad en general con-

Experiencias. Proyecto Investigaciones. Experiencias

Autor: Josep Piqué



Núcleo de Bordes de Nibrós, en el valle d'Estaon.

cede, cada vez más, y por otros motivos, un valor mayor a dichos espacios.

Otras formas de titularidad forestal comunitaria

que tienen su origen en la propiedad comunal son las sociedades de propietarios o de vecinos, entendidas como propiedades particulares de varias personas.

Datos básicos del Parc Natural de l'Alt Pirineu

- Superficie total: 69850 hectáreas
 - Comarcas y municipios:
Pallars Sobirà: Alins, Alt Àneu, Esterri d'Àneu, Esterri de Cardós, Farrera, la Guingueta d'Àneu, Lladorre, Llavorsí, Rialp, Soriguera, Sort, Tírvia, Vall de Cardós
Alt Urgell: Les Valls de Valira, Montferrer y Castellbò
 - Marco Legislativo:
Decreto 194/2003, del 1 de agosto, de declaración del Parque Natural de l'Alt Pirineu, publicado en el Diario Oficial de la Generalitat de Catalunya del 8 de agosto
 - Organismo gestor:
Departament de Medi Ambient. Direcció General de Boscos i Biodiversitat. Servei de Parcs
- Teléfono de información (provisional):
93 567 42 00
- Sede (provisional):
Carretera de la Val d'Aran, 31.
25595 Llavorsí

Por todo ello, el profundo conocimiento de todos estos aspectos culturales, sociales y económicos es fundamental para orientar la correcta gestión del parque natural, en tanto que son, en sí mismo, un objetivo de conservación, promoción y divulgación.

Más información:

www.parcscatalunya.net

EL BOLETÍN DEL PARQUE NACIONAL DE SIERRA NEVADA COMO HERRAMIENTA DEL PROGRAMA DE COMUNICACIÓN Y EDUCACIÓN AMBIENTAL.

Ricardo Blanco, Antonio Ramos & Carmen Cabrera. Equipo de Uso Público del Parque Nacional de Sierra Nevada, Organismo Autónomo Parques Nacionales. Email: rblanco@oapn.mma.es

¿Por qué necesitábamos un boletín?

El Parque Nacional de Sierra Nevada, creado hace casi 5 años, es el más extenso de la Red de Parques Nacionales, con 86.208 hectáreas, 44 municipios que aportan terrenos al parque y una población de

ctos. Investigaciones eriencias. Proyectos

más de 63.000 habitantes. Rodeado por el parque natural del mismo nombre está declarado reserva de la biosfera desde 1986.

En el ámbito del uso público es un parque abierto a la práctica deportiva en la naturaleza. Durante los primeros años la trayectoria en el área de uso público se dirigió a la difusión del parque, y a la educación ambiental de la población escolar de los municipios, efectuándose también otras acciones (servicio de interpretación en altas cumbres, senderos, formación, exposiciones itinerantes y materiales de difusión). A comienzos del 2002 se realizó una evaluación de todas las líneas de trabajo que desempeña el equipo de uso público, evidenciándose un cierto desequilibrio entre las diferentes funciones. Uno de los déficits apuntaba a la necesaria comunicación con los diferentes actores relacionados con el parque nacional, que se puso aún más de manifiesto con motivo de la realización de talleres de participación para la elaboración del Plan de Desarrollo Sostenible. Existía un gran desconocimiento sobre la gestión del espacio protegido entre la población local del área de influencia socioeconómica.

Por todo ello, consideramos que era urgente, no sólo realizar acciones de

difusión en un sólo sentido, sino abordar la comunicación con los actores locales, reconvirtiendo la campaña de educación ambiental en un Programa de Comunicación y Educación Ambiental. Este se diseñó en el verano de 2002 con la participación de los 4 Grupos de Desarrollo Rural que trabajan en la zona.

¿Para qué queremos el boletín?

El boletín se concibe como instrumento de difusión del parque nacional y herramienta del Programa de Comunicación y Educación Ambiental. Pretendemos, además, mejorar la difusión del espacio como instrumento al servicio de la sociedad para lograr la conservación de la naturaleza, dando a conocer el esfuerzo de su equipo gestor al servicio de los intereses públicos; servir de herramienta para crear sinergias con otras actuaciones de gestión (voluntariado, subvenciones); y ser cauce de comunicación y participación de diferentes actores relacionados con el espacio.

¿Cómo se ha diseñado?

Tras revisar boletines de otros espacios naturales protegidos (Parque Nacional de Aigües Tortes, Parque Natural de Monfragüe, Reserva de la Biosfera de Urdaibai, Parc Natural del

Delta del Ebro, boletín de la campaña de comunicación del Parque Natural del Alto Tajo), y analizar la estrategia de comunicación que hasta la fecha se había realizado en el parque nacional, se elaboró un proyecto de boletín y un procedimiento de reparto y evaluación para lograr los objetivos expuestos.

El proyecto de boletín marca un guión general donde se define el enfoque de las secciones, con el fin de facilitar la redacción al equipo de uso público y dar continuidad a los números de la publicación, incluyéndose el procedimiento que debe seguir el equipo de uso público para su elaboración.

Los destinatarios son todos los niveles del entramado social del entorno del parque nacional englobados en tres tipos de redes para su reparto. Redes de primer nivel: instituciones públicas relacionadas (administración regional, ayuntamientos, grupos de desarrollo rural). Redes de segundo nivel: asociaciones legalmente constituidas (red de voluntarios, asociaciones de empresarios). Redes de tercer nivel: población local no asociada ni representada en ningún colectivo organizado. Otros destinatarios: medios de comunicación locales y regionales, los propios técnicos, otros parques nacionales de la

Experiencias. Proyecto

Investigaciones. Experiencias

Red, y visitantes de los equipamientos de uso público.

El formato es sencillo y económico para que la tirada de 7.000 ejemplares pueda ser enviada por correo y repartida a mano, pues es una herramienta y no un fin en sí mismo.

Las secciones dan pie a la participación de los actores implicados, de tal forma que éstos puedan sentirse partícipes en su elaboración. Los resultados que se exponen en las distintas secciones deben hacer sentir a los que participan que hay una acción común que tiene continuidad en el tiempo. Las secciones son las siguientes:

- Editorial: opinión del órgano gestor sobre un tema de actualidad.
- El parque nacional responde: expone las cartas recibidas por los ciudadanos, respondiéndolas y animando a la participación.
- Actualidad: entrevista a un personaje sobre un tema de actualidad que afecte a la población local.
- Qué hacemos en el parque nacional: se presentan los equipos humanos por áreas de gestión (uso público, conservación, guardería, etcétera) y se divulgan las acciones de gestión. Para su redacción se usa el inventario de proyectos del parque

que se está haciendo en el Programa de Comunicación y Educación Ambiental.

- Buenas prácticas en Sierra Nevada: da a conocer proyectos o actuaciones demostrativas aportadas por el sector público o privado, siempre relacionadas con la conservación y el desarrollo sostenible, a través de una ficha que es aportada por los grupos de desarrollo rural y otros actores. Los proyectos son seleccionados por su dimensión ambiental.
- Quién es quién en Sierra Nevada: da a conocer los actores locales relacionados con Sierra Nevada. Cada actor se presenta con sus objetivos y proyectos relacionados con la conservación y el uso sostenible, propiciando que la Sierra se vea como un elemento vertebrador.
- La Red de voluntarios ambientales de Sierra Nevada: página elaborada por los voluntarios y nutrida con los resultados de sus actividades.
- Noticias de Sierra Nevada: noticias sobre los proyectos de gestión o actuaciones concretas del parque nacional y de los actores implicados (grupos de desarrollo rural).
- Participa con el parque nacional: es la agenda de actividades del parque nacional y de los grupos

de desarrollo rural para propiciar la participación de la población.

- Conoce y aprecia Sierra Nevada: la contraportada se usa para divulgar e interpretar los recursos del espacio.

El reparto del boletín es flexible en función de la estrategia y temas que se abordan en cada número, respondiendo eficientemente así a las necesidades de comunicación concreta, por ejemplo, difusión del Plan Rector de Uso y Gestión (PRUG). Además, está accesible a través de la hemeroteca virtual del sitio web de EUROPARC-España.

¿Cuáles son los resultados?

El boletín es un buen instrumento para acercar el parque a la población y para contar qué hacemos y cómo trabajamos. Así en el número cero presentamos cómo funciona el parque nacional con sus diferentes áreas de gestión, y cómo se está elaborado el PRUG. En el número 1 se han presentado las líneas de trabajo del área de uso público. Cada número del boletín tiene un coste algo superior a los 1.800 euros y es financiado al 50 % por el Organismo Autónomo Parques Nacionales y por la Consejería de Medio Ambiente de la Junta de Andalucía. Para mejorar su eficiencia el reparto del bo-

ctos. Investigaciones eriencias. Proyectos

letín se hace por correo postal y a mano por los guías del parque, aprovechando así la oportunidad para contactar con la población.



Portada del nº 0 del Boletín del Parque Nacional de Sierra Nevada.

A la red de primer nivel se han repartido 1.846 ejemplares (entre los 44 municipios), a las de segundo nivel 700 (asociaciones por correo postal) y 3.465 a las de tercer nivel, todos estos repartidos a mano por los guías del parque. Otros 772 se han enviado a los medios de comunicación, equipamientos de uso público del parque natural, Red de Parques Nacionales, y el resto desde las oficinas del parque nacional. Para el número 1, el reparto se orientará hacia los empresarios de turismo dada la iniciativa conjunta entre los grupos de desarrollo rural y el parque nacional y natural de acometer la Carta Europea de Turismo Sostenible.

Se han recibido más de 160 suscripciones para el número 1. La evaluación cualitativa, a través de las opiniones recabadas entre los agentes de desarrollo local, muestra una buena aceptación del boletín, corroborada con el seguimiento telefónico efectuado en los 44 municipios. Durante el reparto del boletín entre la población local se evidenció que el Parque Nacional de Sierra Nevada sigue identificándose con restricciones y prohibiciones, pero también que la labor de reparto sirve para aclarar dudas y aumentar la confianza entre la población local.

El boletín está mostrando sobre todo el cauce de cooperación abierto entre el parque nacional y los grupos de desarrollo rural, trabajando juntos en algunos proyectos surgidos al amparo del Programa de Comunicación y Educación Ambiental, como la Carta Europea de Turismo Sos-



Reparto del boletín entre los vecinos.

tenible o las colaboraciones en campañas de educación ambiental teniendo como referencia Sierra Nevada.

EL RETO DE LA SOSTENIBILIDAD EN LA RESERVA DE LA BIOSFERA DE URDAIBAI. ENSAYOS SOBRE UN ESCENARIO REAL, ENTRE LO POSIBLE Y LO DESEABLE.

Xabier Arana. Director-Conservador de la Reserva de la Biosfera de Urdaibai. Email: xabier-arana@ej-gv.es

Urdaibai, comarca rural - industrial del País Vasco.

La Reserva de la Biosfera de Urdaibai se sitúa en la zona central y costera de la provincia de Bizkaia. Su territorio, definido a partir de una cuenca hidrográfica, ocupa una superficie de 22.000 hectáreas e incluye, de forma completa o parcial, 22 términos municipales. Los núcleos de población principales son las villas de Gernika-Lumo y Bermeo, siendo la población total residente de esta Reserva de la Biosfera de unas 44.000 personas, a las que se suman varios miles en

la época estival. A pesar del importante desarrollo industrial que vivió la comarca en la década de los años 50 y 60 del siglo pasado, la zona ha sabido mantener su carácter rural, siendo el nivel de ocupación de la población el siguiente: sector primario (14%), sector secundario, incluida la construcción (36%) y sector terciario (50%). La tasa de paro ronda el 8%, a pesar de que la población que busca una ocupación remunerada es bastante inferior a la de Bizkaia. Aproximadamente el 90% del suelo es de titularidad privada.

Ante los retos que se le presentaban a la comarca se planteó la necesidad de definir un nuevo modelo de desarrollo territorial y superar la crisis económica y ambiental de los años 70. El Gobierno Vasco propuso la candidatura de Urdaibai para su designación como Reserva de la Biosfera de la UNESCO. Tras su incorporación a la Red Mundial de Reservas de la Biosfera (año 1984), el Parlamento vasco aprobó la *Ley 5/1989, de 6 de julio, de protección y ordenación de la Reserva de la Biosfera de Urdaibai*.

El objeto primordial de dicha ley es *establecer un régimen jurídico especial para esta Reserva de la Biosfera, con el fin de proteger la integridad y potenciar la recuperación de*

la gea, flora, fauna, paisaje, aguas y atmósfera y, en definitiva, del conjunto de sus ecosistemas, en razón de su interés natural, científico, educativo, cultural, recreativo y socioeconómico. Así pues, si bien no se cita de forma expresa el término de desarrollo sostenible, sus postulados aparecen perfectamente contenidos en el mismo.



Web de la Reserva de la Biosfera

Modelo territorial comarcal

A partir del establecimiento de las Áreas de Especial Protección (ría, litoral, encinares cantábricos y yacimientos arqueológicos) por la propia Ley de Urdaibai, se ha aprobado un cuerpo de documentos de planificación para propiciar la compatibilización de los objetivos de conservación y desarrollo, incrementar los niveles de conocimiento del área y, asimismo, propiciar la capacitación e involucración de la población local.

Cabe destacar los siguientes:

- *Plan Rector de Uso y Gestión (PRUG) de la Reserva de la Biosfera de Urdaibai*, 1993, 2003.
- *Programa de Armonización y Desarrollo de las Actividades Socioeconómicas (PADAS). Agenda Local 21 de la Reserva de la Biosfera de Urdaibai*, de 1998.
- *Plan de Manejo para la Interpretación, Investigación y Educación Ambiental de la Biosfera de Urdaibai*, de 1997.

Mientras el PRUG de Urdaibai establecía una ordenación integral del suelo rústico (no urbanizable) del conjunto del espacio, definiendo la capacidad de carga de este territorio, por otra parte el PADAS, desde una perspectiva práctica y operativa, abordaba la problemática social, económica y ambiental del territorio, modelando un escenario de desarrollo futuro para la comarca (imágenes estratégicas).

Pero la conciliación y armonización de los objetivos de conservación y desarrollo, para que sea real, exige un esfuerzo de titanes en el capítulo u objetivo del apoyo logístico, es

ctos. Investigaciones eriencias. Proyectos

decir, la ampliación de los conocimientos, la capacitación de los agentes, la participación de las Administraciones y la población local y, por último, la evaluación, reflexión y auto-crítica constructiva.

¿Qué tipo de desarrollo queremos?

Realizado el ejercicio de definición e implantación del modelo territorial de Urdaibai, desde el PRUG, el siguiente paso decisivo fue el de sentar las bases para propiciar un modelo de desarrollo sostenible para esta Reserva de la Biosfera. Así, en el año 1998 el Gobierno Vasco aprobó el PADAS, que fue formulado con la participación directa y activa de representantes de todas las Administraciones y agentes locales, lo que permitió su aprobación por consenso (en las mesas sectoriales) y por unanimidad (en el plenario del Patronato de Urdaibai). Habida cuenta del proceso participativo adoptado y las materias que fueron incluidas, a las que se sumaron también las de carácter social, el documento final fue reconocido como la Agenda Local 21 de la Reserva de la Biosfera de Urdaibai.

El PADAS recoge 5 objetivos estratégicos, 10 estrategias, 22 líneas de actuación y 100 propuestas de desarrollo. Se está desarrollando a partir de *Pla-*

nes Sectoriales, que deben ser redactados por las Administraciones competentes en la materia y, finalmente, aprobadas por el Gobierno Vasco.

La Reserva de la Biosfera de Urdaibai, que integra las zonas núcleo (12%), las zonas tampón (25%) y la zona de transición (63%) en su esquema territorial, supone una porción territorial significativa (10% de la provincia de Bizkaia), representativa de su entorno geográfico (País Vasco) y de los espacios que presentan semejanzas (espacio humanizado de la vertiente atlántica). El área de transición de Urdaibai se asemeja a las Zonas de Influencia Socioeconómica de los espacios naturales protegidos. Por ello Urdaibai, sin perder de vista sus objetivos de bienestar para la población local y conservación del patrimonio natural y cultural, se revela como una reserva de la biosfera que se esfuerza en la búsqueda de sendas (métodos, estrategias y líneas de acción) para el desarrollo sostenible de unidades territoriales con capacidad para promover modelos de desarrollo propios.

Por último, al margen de la redacción de los Planes Sectoriales, la Diputación Foral de Bizkaia ha iniciado los trabajos de preparación del Plan Territorial

Parcial del Área Funcional de Gernika-Markina, que marcará las necesidades y programas de desarrollo territorial de las comarcas de Urdaibai y Lea-Artibai para los próximos 15 años.

Participación local y conciliación de intereses

No cabe duda de que la participación local es una de las oportunidades y garantías para favorecer un modelo de desarrollo próximo a la realidad, carga de conocimientos y que aportará agentes activos que promuevan y sostengan las actividades socioeconómicas del área.

No obstante, se suele tener una idea bastante idílica de las bondades de la participación de los agentes locales. Como se ha señalado arriba, los procesos abiertos, transparentes y democráticos son absolutamente necesarios, pero tampoco debemos olvidar que cada grupo social busca y defiende principalmente sus intereses (económicos, poder de decisión, espacio territorial, privilegios históricos, etcétera). A veces estos objetivos sectoriales o particulares tienen una componente cortoplacista y localista, sin fijarse en las condiciones y condicionantes del entorno físico y el escenario social. Por ello no debemos olvidar que mientras los grupos secto-

Experiencias. Proyección

Investigaciones. Experiencias

riales defienden sus intereses legítimos a capa y espada, las Administraciones y los responsables de los espacios protegidos deberán buscar ese difícil y necesario equilibrio entre la satisfacción de las necesidades de las comunidades locales y la conservación de los recursos y bienes básicos. No obstante, tampoco se debe caer en la sima de las actitudes tecnocráticas.

En este marco de relaciones, los responsables de la reserva de la biosfera deberán adoptar diferentes posiciones según las circunstancias (facilitadores de diálogo, moderadores, mediadores, etcétera, o veladores de la ley y el orden), pero sin perder de vista los objetivos generales de su territorio. También habrá que discernir entre la demanda de necesidades de la población local o rural, y los propietarios o agentes externos que buscan única y exclusivamente su lucro personal (especulación urbanística, turismo de masas, etcétera) al margen de la planificación y desde una perspectiva externa a la dinámica del área.

Para ello, es muy conveniente que exista un reconocimiento (previo conocimiento) de las partes en cuestión, un terreno de juego claro y, por supuesto, unas reglas básicas para que los acuerdos que

se vayan adoptando no queden truncados.

Pero quizás el verdadero reto radica en la presentación de propuestas, modelos de desarrollo y escenarios de futuro que satisfagan las demandas de la comunidad local, sin que, por parte de los responsables del espacio protegido, se pierdan otros objetivos más estratégicos y ambientalmente ambiciosos. La búsqueda de la sostenibilidad exige un alto nivel de conocimiento de la realidad del medio físico y social, pero también obliga a la definición de buenas prácticas y de escenarios marcados por los "límites del crecimiento" - que no del desarrollo-.

La implicación de los agentes en un proyecto compartido

Con el ánimo de propiciar la participación de los agentes locales, la Reserva de la Biosfera de Urdaibai cuenta con un conjunto de foros de encuentro, coordinación y cooperación:

- Patronato de la Reserva de la Biosfera de Urdaibai. Creado por la Ley de Urdaibai, da cabida a 24 miembros de todas las administraciones de la comarca y representantes de la UNESCO, universidad, sector primario y grupos ambientalistas. Su labor es informar el planeamien-

to con incidencia en el medio físico y analizar los actos de uso del suelo y construcción que se propongan para el suelo rústico.

- Consejo de Cooperación de la Reserva de la Biosfera de Urdaibai. Mesa de encuentro en la que tienen cabida todos las entidades locales preocupadas por la conservación del patrimonio, representantes de vecinos y grupos de interés de la comarca, etcétera. Actualmente participan en este foro 17 entidades.
- Comisión de Seguimiento del PADAS de Urdaibai. Grupo de trabajo interinstitucional que vela por el desarrollo y la coordinación del PADAS de Urdaibai. El nivel de aplicación y cumplimiento del PADAS se realiza a través de la Agenda de Evaluación.

A pesar de los esfuerzos realizados y de los logros alcanzados hasta la fecha en Urdaibai, el déficit más evidente, tanto en los procesos de participación como en las tareas de desarrollo conjunto del área, radica en la poca voluntad demostrada por las diferentes administraciones sectoriales por promover una acción conjunta y coordinada en la implementación del PADAS de Urdaibai. Algunas iniciativas, como la creación de un consorcio turístico de

ctos. Investigaciones eriencias. Proyectos

Urdaibai, han reflejado la inmadurez de los agentes locales para articular proyectos comunes y poder aprovechar así las oportunidades y potencialidades de desarrollo turístico que ofrece esta reserva de la biosfera. Por ello, todo plan de desarrollo debería ir respaldado por un *convenio de compromiso* suscrito por cada una de las administraciones implicadas, y agentes privados si se diera el caso.

Algunos pasos en la senda de la sostenibilidad

El desarrollo sostenible debe tener presente las tres dimensiones (social, ambiental y económica) y propiciar tanto el bienestar social, como la actividad económica y la conservación activa del patrimonio natural y cultural. Si bien todavía es mucho lo que queda por hacer, a modo de ejemplo se pueden presentar algunos avances e iniciativas en materia de planificación y de acciones concretas, a partir del marco general expuesto más arriba (Ley de Urdaibai, PRUG, PADAS, PMIIEA).

Planificación

La siguiente tabla sintetiza los principales planes en Urdaibai, identificando la entidad o entidades responsables en cada caso.

Plan	Organismos responsables
Plan integral de saneamiento de Urdaibai (en fase de redacción).	Ayuntamientos, Consorcio de Aguas y otras administraciones supramunicipales.
Plan sectorial de turismo de la Reserva de la Biosfera de Urdaibai (aprobado el año 1998 por el Patronato, pero que no se ha ejecutado)	Departamento de Turismo del Gobierno Vasco
Plan sectorial energético medioambiental de la Reserva de la Biosfera de Urdaibai (redacción en fase final)	Ente Vasco de la Energía (EVE) y Patronato. Gobierno Vasco
Plan de Acción Territorial de la red ferroviaria de la Reserva de la Biosfera de Urdaibai (en fase de redacción).	Eusko Tren. Gobierno Vasco.
Plan de Acción Territorial de la red de carreteras de la Reserva de la Biosfera de Urdaibai (en fase de avance).	Departamento de Obras Públicas y Transportes. Diputación Foral de Bizkaia.

Acciones concretas

A continuación se detallan algunas de las acciones más importantes desarrolladas en Urdaibai en el camino hacia la sostenibilidad:

- Jornadas anuales sobre Desarrollo Sostenible de Urdaibai. Temas abordados: planificación ambiental del territorio, futuro sector primario, turismo, estrategias de desarrollo sostenible, investigación, actividad forestal, energía y patrimonio cultural. También se organizan todo tipo de ventos (cursos, congresos, etcétera) y se publican libros, folletos, etcétera.
 - Feria ecológica de Urdaibai.
 - Ordenación y restauración de los sistemas du-
- nares de las playas de Laga y Laida. Fomento de un turismo sostenible en la costa de Urdaibai.
 - Campañas de fomento del transporte público (año 2000 y 2001).
 - Diseño y equipamiento de senderos y rutas.
 - Estudio de viabilidad para la implantación de un sistema de aprovechamiento de la materia orgánica (compost) en el ámbito de Busturialdea (Urdaibai). Ayuntamiento de Bermeo.
 - Propuesta y debates para la creación de un área comercial de actividades económicas. Polígono comercial de participación mancomunada. Ayuntamientos, Diputación Foral de Bizkaia y Gobierno Vasco.

A modo de epílogo

A pesar de que contamos con instrumentos de planificación sólidos y de que la comarca cuenta con numerosos agentes sociales y económicos, sin olvidar la capacidad de liderazgo y de trabajo del equipo de gestión del Patronato de Urdaibai, aún nos queda mucho camino por recorrer en la senda de la sostenibilidad. Como quedó manifiesto en las jornadas de prospectiva celebradas el año 1997 bajo el título de *Futuros de Urdaibai: Entre lo posible y lo deseable*, existe un gran consenso y sintonía respecto a lo que todos esperan y desean para Urdaibai en el futuro. Esto es, debe ser, una base suficiente para superar los obstáculos y desacuerdos presentes y concentrarse en trabajar juntos para mejorar el mañana. Como nos indicó D. Jordi Serra, responsable y conductor de este taller de prospectiva, *el futuro tiene la peculiar costumbre de convertir en real lo que en algún momento anterior se ha juzgado como improbable, si no imposible*.

Por ello, hagamos hoy realidad lo *posible*, entre todos, para preparar el mañana de lo *deseable* en el campo del desarrollo sostenible.

APORTACIONES DE LOS PUEBLOS INDÍGENAS AL V CONGRESO MUNDIAL DE PARQUES

Josep M. Mallarach i Carrera. Consultor Ambiental. Email: mallarach@natura.ictnet.es

Una de las principales novedades del V Congreso Mundial de Parques fue la presencia de una nutrida representación de representantes de pueblos indígenas del mundo. Por vez primera, más de trescientos indígenas de los cinco continentes participaron activamente en los talleres y las discusiones, superando las barreras lingüísticas y culturales con gran habilidad e inteligencia. El tema *Comunidades y equidad*, especialmente, dio lugar a un conjunto de lúcidas aportaciones a las Recomendaciones y al Plan de Acción del Acuerdo de Durban, especialmente en los capítulos sobre Pueblos indígenas y áreas protegidas, *Cogestión de las áreas protegidas*, *Áreas conservadas por comunidades*, *Pueblos indígenas móviles y conservación*, y *Pobreza y áreas protegidas*.

La presencia de los representantes indígenas tuvo

dos consecuencias principales. La primera fue que contribuyó a hacer pública la envergadura de los reasentamientos forzados de poblaciones indígenas en muchos estados africanos, así como sus terribles consecuencias (miseria, enfermedad, desintegración social, suicidios, asesinatos, etcétera) a fin de crear nuevos parques nacionales y reservas de fauna salvaje. Se denunció, además, que en muchos casos estas operaciones se habían llevado a cabo con apoyo directo de organizaciones conservacionistas occidentales, como el WWF o ECOFAC. En seis estados de África central (Camerún, Guinea Ecuatorial, Gabón, Nigeria, República del Congo, República Centroafricana) desde 1962 se han desplazado por la fuerza, a menudo con violencia, entre 190.000 y 250.000 personas para crear espacios protegidos, abandonándolas después a su suerte sin compensación alguna. Para el conjunto del continente africano se estima que se han desplazado por la fuerza a varios millones de personas con dicho propósito, y se prevé que la tendencia continúe en los próximos años, a no ser que las agencias de ayuda al desarrollo y las grandes organizaciones conservacionistas occidentales no lo impidan, modificando radicalmente su actitud. Los parques co-

ctos. Investigaciones eriencias. Proyectos

munitarios, como el de la Papa, en los Andes peruanos, son una alternativa preventiva y efectiva a dicha problemática, mientras que la restitución de tierras y recursos expropiados a los indígenas son ejemplos de medidas correctoras, con casos ejemplares bien documentados en tres continentes por el *Forest Peoples Programme*:

www.forestpeoples.org.

Durante el desarrollo del Congreso, en la visita de campo al Lugar Patrimonio de la Humanidad Santa Lucia Wetlands, pudimos hablar con representantes de las poblaciones zulú que habían sido expulsadas durante la época del apartheid, cuando se creó el espacio protegido, así como con sus abogados, y conocer sus sufrimientos y aspiraciones. A pesar de la buena disposición del nuevo gobierno sudafricano, aún son excepcionales los espacios protegidos donde se ha hecho justicia a los indígenas (aunque sea parcialmente, como en el Parque Nacional Kruger), mientras que en la mayoría de los casos siguen abiertos los procesos judiciales.

La segunda consecuencia importante fue la consideración de la dimensión espiritual de la naturaleza y, por ende, de los espacios protegidos. *El Grupo de Trabajo de la UICN sobre*



Autor: Josep Maria Mallarach

Rueda de prensa donde se anunció la constitución de la Coalición de Pueblos Indígenas Móviles, en el seno del V Congreso Mundial de Parques.

valores inmateriales de espacios naturales protegidos, dirigido por Allen Putney, elaboró el capítulo sobre *Valores culturales y espirituales de las áreas protegidas*, incluido en las recomendaciones. Los conflictos planteados por la gestión de espacios naturales que los indígenas perciben como sagrados se plantearon magistralmente en el film *In the Light of Reverence* de Christopher McLeod, presentado durante la ceremonia sobre la dimensión sagrada de los espacios protegidos en el auditorio de los plenarios.

Estas aportaciones dieron lugar a algunos debates de gran profundidad en diversos talleres, e incidie-

ron, de una forma u otra, en numerosas recomendaciones del Acuerdo de Durban, además de las ya mencionadas, entre las cuales cabe señalar las que cuestionan el perverso modelo estadounidense de parque nacional y las que piden revisar las definiciones de las categorías de la UICN que, de forma indirecta, han contribuido a inducir dichos atropellos.

TEMA	FECHA	LUGAR	ORGANIZA	INFORMACIÓN
Seminario Gestión Áreas Protegidas Mediterráneas	1-14 Diciembre de 2003	Málaga	AECI & Centro Cooperación Mediterráneo UICN	www.uicnmed.org
Red Natura 2000	Enero 2004	Madrid	Colegio de Biólogos de Madrid	www.cobcm.net
XIII Reispavillon	6-8 de febrero 2004	Hannover Alemania	Stattreisen	www.reispavillon-online.de

24 de Mayo 2004

Día Europeo de los Parques.

Desarrollo sostenible en los paisajes protegidos de Europa.

La Federación EUROPARC convoca por sexto año consecutivo la conmemoración del Día Europeo de los Parques, el próximo día 24 de mayo de 2004. Desde EUROPARC-España se invita a todos sus miembros y al conjunto de entidades relacionadas con los espacios protegidos a poner en marcha actividades para la celebración de esta efeméride.

Más información en:
www.europarc.org

EUROPARC-2004

El Congreso Anual de la Federación de Parques Naturales y Nacionales de Europa, Federación EUROPARC, se celebrará en Cataluña, en la localidad gerundense Roses, del 29 de septiembre al 3 de octubre de 2004. El congreso ha sido convocado bajo el lema "Natura 2000".

Más información en:
www.europarc2004.net

- **García Fernández-Velilla, S. 2003.**
Guía metodológica para la elaboración de planes de gestión de los lugares Natura 2000 en Navarra. Gestión Ambiental, Viveros y Repoblaciones. Departamento de Medio Ambiente del Gobierno de Navarra. 112 páginas. Bilingüe: castellano - inglés.
Solicitudes:
sian@cfnavarra.es
- **Ministerio de Medio Ambiente. 2003.**
Red Natura 2000. Versión digital en CDROM, octubre de 2003 (cartografía digital y fichas descriptivas).
Solicitudes: Tel. 91.596.49.43
- **López, A. & Correas, E. 2003.**
Gestión de Áreas Protegidas Mediterráneas. Análisis y posibilidades de las redes y los planes de acción. IUCN. 151 páginas.
Solicitudes:
info@books.iucn.org
- **Phillips, A. 2003.**
Management Guidelines for IUCN Category V Protected Areas Protected Landscapes/Seascapes. World Commission on Protected Areas, IUCN. Best Practice Protected Area Guidelines Series No. 9. 122 páginas.
Disponible en: www.iucn.org/themes/wcpa/pubs/pdfs/categoryv.pdf
- **García Mora, M.R. y Montes, C. (ed). 2003.**
Vínculos en el paisaje mediterráneo: el papel de los espacios protegidos en el contexto territorial. Consejería de Medio Ambiente de la Junta de Andalucía. 216 páginas.
Solicitudes:
dgrenpsa.cma@juntadeandalucia.es
- **Castro, H. et al. 2003.**
Monumentos Naturales de Andalucía. Consejería de Medio Ambiente de la Junta de Andalucía. 303 páginas.
Solicitudes:
dgrenpsa.cma@juntadeandalucia.es

OTRAS PUBLICACIONES

de EUROPARC-España

- **EUROPARC-España. 2003.**
Anuario EUROPARC-España del estado de los espacios naturales protegidos 2002. Fundación Fernando González Bernáldez. 95 páginas.
- **EUROPARC-España. 2002.**
Plan de acción para los espacios naturales protegidos del Estado español. Fundación Fernando González Bernáldez. 165 páginas.
- **Gómez-Limón García, J.; De Lucio Fernández, J.V.; & Múgica de la Guerra, M. 2000.** *Los Espacios Naturales Protegidos del Estado Español en el umbral del siglo XXI. De la declaración a la gestión activa.* Fundación Fernando González Bernáldez. Madrid. 94 páginas.
- **Boletín de EUROPARC-España:** Números atrasados del 0 al 15 (agotados números 1, 3 y 4).
- **Actas de los Congresos ESPARC y Actas de los Seminarios del programa de Colaboración e intercambio de la Federación EUROPARC:**
listado en
www.europarc-es.org/s/publicaciones.html#2

Las publicaciones de EUROPARC-España se pueden adquirir a través de MUNDIPRENSA contactando con la

LIBRERÍA AGRÍCOLA:

Fernando VI, 2º • 28004 Madrid
Tels.: 91 319 09 40 - 91 319 13 79
Fax: 91 308 40 57
E-mail: agricola@mundiprensa.es

- **Boletín electrónico de Medio Ambiente, Departamento de Medio Ambiente del Gobierno de Aragón.**

Desde marzo de 2002 se viene editando esta publicación electrónica de periodicidad mensual, en la que se recogen las noticias más importantes en el entorno del Departamento, con un breve reseña y un contacto. Hasta la fecha se han editado 18 números, disponibles a través de la sección de espacios protegidos del sitio web del Departamento de Medio Ambiente del Gobierno de Aragón. El boletín electrónico se envía periódicamente a unas 800 direcciones de correo electrónico.

Más información:

<http://portal.aragob.es/pls/portal30/url/folder/medionatural/enp>

Suscripciones: boletin.ma@aragob.es

- **Banco de Datos de la Naturaleza**

En la página web que el Banco de Datos de la Naturaleza tiene en el portal del Ministerio de Medio Ambiente se encuentra disponible cartografía digital en formato E00 y Dxf de libre acceso. Entre ellas los usuarios que trabajen con Sistemas de Información Geográfica pueden descargarse los límites de los Parques Nacionales, Zonas Especialmente Protegidas de Importancia para el Mediterráneo, Humedales incluidos en la Lista Ramsar y Reservas de la Biosfera.

Más información: www.mma.es

- **Xarxa Catalana de Custodia del Territori**

En este sitio web se ofrece información sobre qué es la custodia del territorio, la Xarxa Catalana de Custodia del Territori (XCT) y sus miembros, así como numerosos recursos prácticos sobre la custodia del territorio. Se trata de un portal con información renovada en materia de formación en el ámbito de la gestión del territorio y de la profesionalización de entidades de custodia; ayudas económicas existentes, desde la administración o desde el sector privado; documentos, con una hemeroteca, publicaciones y un listado de recursos disponibles en el Laboratorio de la XCT, o en otros lugares; legislación vinculada con la gestión y custodia del territorio; noticias y calendario de eventos; intercambio de información, ofertas y demandas entre organizaciones; y referencias y contactos con profesionales expertos en temas o territorios concretos. Algunos de los recursos más específicos están reservados a los miembros de la XCT, en lo que se llama "Área XCT", en respuesta al reconocimiento expreso de la labor de apoyo que realizan los miembros sin el que la Xarxa no sería posible.

Más información: www.custodiaterritori.org

Visitas a la web de EUROPARC-España mayo 2003-octubre 2003

Total	Media mensual	Media diaria
33.179	5.530	184

Hoja de **SUBSCRIPCIÓN** al **BOLETÍN** de **EUROPARC-España**

Apellidos: _____

Nombre: _____

Profesión: _____

Lugar de trabajo: _____

Domicilio: _____

Teléfono: _____

Fax: _____

E-Mail: _____

CUOTA DE SUBSCRIPCIÓN 4 números: 12 Euros

Próximo número que desea recibir:

FORMA DE PAGO*: Transferencia bancaria a

Fundación "Fernando González Bernáldez"

Caja Madrid: C/ Donoso Cortés, 80

Nº de cta.: 2038 - 1735 - 92 - 6000429175

Enviar la hoja de suscripción junto con la orden de transferencia a:

Oficina Técnica de EUROPARC-España

Fundación F.G. Bernáldez

ICEI Finca Mas Ferré Edif. A • Campus de Somosaguas

28223 MADRID

Tel.: 91 394 25 22 / 25 51 • Fax: 91 394 24 87

Email: oficina@europarc-es.org

Página web: www.europarc-es.org

* Los números atrasados se enviarán contra reembolso (3 Euros + gastos envío)



Q
u
é
n

Directorio

EUROPARC-España mantiene un Directorio de Profesionales de los Espacios Naturales Protegidos. Se invita a todos los interesados en que sus datos se incluyan en el Directorio a cumplimentar y enviar la siguiente ficha a:

Oficina Técnica de EUROPARC-España. Fundación F.G. Bernáldez ICEI. Finca Mas Ferré Edif. A. Campus de Somosaguas 28223. Madrid.

Teléfonos: 91 394 2522 / 2551

Fax: 91 394 2487

Email: oficina@europarc-es.org

Página web: www.europarc-es.org

es quién en
los espacios
naturales
protegidos
del Estado
Español

Nombre.....

Apellidos.....

Centro.....

Cargo.....

Dirección.....

Ciudad.....Cód. Postal.....

Com. Autónoma.....

Teléfono.....Fax.....

Correo electrónico:.....

Otra Dirección.....

Ciudad.....Cód. Postal.....

Actividad.....

Profesión.....

Especialidad.....

Comentarios.....

.....

.....

.....

.....

Petición de colaboraciones al boletín

Las contribuciones pueden ir dirigidas a cualquiera de las secciones en que se organiza el Boletín:

Noticias: en esta sección tienen cabida todo tipo de noticias relacionadas con la temática de los ENP. Las secciones habituales son: Desarrollo legislativo, Turismo y educación ambiental, Voluntariado, Formación, Gestión, Investigación y Eventos.

Normas de publicación: Las noticias deben ser escuetas y directas, no sobrepasando la extensión de media página (aproximadamente 300 palabras), a letra 12 Times New Roman, interlineado sencillo, espaciado anterior y posterior 6 puntos.

Actividades: esta parte está dedicada a las actividades propias de la organización EUROPARC a escala nacional e internacional. Se invita a los miembros de EUROPARC-España a participar en esta sección.

Experiencias, proyectos e investigaciones: esta sección queda abierta a los artículos sobre la actividad profesional en materia de ENP.

Normas de publicación: los artículos no sobrepasarán la extensión de cuatro páginas (aproximadamente 2500 palabras) a letra Times New Roman, interlineado sencillo, espaciado anterior y posterior 6 puntos. Debe quedar especificado el título del artículo, el autor y la dirección de contacto, teléfono o correo electrónico. Las ilustraciones, tales como gráficas o fotografías, deberán ser de suficiente calidad para garantizar la reproducción en blanco y negro.

Reseñas: en esta parte se incorpora información sobre próximas convocatorias, publicaciones y direcciones electrónicas en Internet.

Normas de publicación: las reseñas no sobrepasarán la extensión de media página (aproximadamente 300 palabras) a letra Times New Roman, interlineado sencillo, espaciado anterior y posterior 6 puntos.

Todas las aportaciones deberán remitirse en papel por correo postal, y digital, preferentemente vía correo electrónico, a la Oficina Técnica de EUROPARC-España:

Oficina Técnica de EUROPARC-España. Fundación F.G. Bernáldez

ICEI. Finca Mas Ferré Edif. A. Campus de Somosaguas. 28223. Madrid.

Teléfonos: 91 394 2522/ 2551. FAX: 91 394 2487

Email: oficina@europarc-es.org

Página web: www.europarc-es.org





TABLA RESUMEN DEL ESTADO DE LAS ACCIONES PRIORITARIAS

Acciones ejecutadas	Acciones en marcha	Acciones en proyecto
Seminario para la discusión de experiencias en la elaboración y la aplicación de planes de desarrollo socioeconómico, con la participación de organizaciones dedicadas al desarrollo rural (ESPARC-2001)	Proyecto piloto para evaluar el papel que cumplen en la actualidad los equipamientos de uso público en los espacios naturales protegidos	Seminario sobre la integración de los espacios naturales protegidos, así como de las redes y sistemas, en la política y la práctica de la ordenación del territorio en diferentes escalas espaciales, con particular atención a su tratamiento en los planes de ordenación territorial comarcales y subregionales
Seminario sobre la Gestión de Red Natura 2000 (Moncayo, 2002)	Establecer un grupo de trabajo en el que se reúnan investigadores y gestores de espacios protegidos para dialogar sobre puntos de interés común y definir prioridades de investigación aplicada, de modo que se avance en la definición de una estrategia sobre necesidades de investigación	Manual en el que se clarifiquen conceptos de uso público
Congreso en torno a la articulación de la Red Natura 2000 en el sistema de espacios naturales protegidos, instrumentos de planificación que requiere su desarrollo, así como las medidas contractuales, administrativas y económicas necesarias para su aplicación (ESPARC-2003)	Desarrollar el sistema de formación y acreditación profesional para los gestores de espacios naturales protegidos promovido por EUROPARC-España: Máster en Espacios Naturales Protegidos	



PLAN DE ACCIÓN para los Espacios Naturales Protegidos del Estado Español

PLAN DE ACCIÓN PARA LOS ESPACIOS NATURALES PROTEGIDOS DEL ESTADO ESPAÑOL


PRESENTACIÓN DEL PLAN DE ACCIÓN EN DURBAN



El Plan de Acción para los espacios naturales protegidos del Estado español refleja una visión compartida sobre el papel de los espacios protegidos en la sociedad del siglo XXI, proporcionando diagnósticos, recomendaciones y propuestas de acciones concretas para afrontar los desafíos que plantea su planificación, su gestión y su conservación. El proceso de formulación del plan, consensuado por el conjunto de las administraciones públicas españolas con competencias en la materia, arranca en 1999 con el horizonte de su presentación al V Congreso Mundial de Parques de Durban. Con este objetivo, una vez iniciado el camino con la publicación del Plan en 2002, desde EUROPARC-España comenzó a trabajarse en la estrategia de presentación y difusión del documento en este evento mundial.

La delegación de EUROPARC-España, que contó con el apoyo económico de la Fundación BBVA, estuvo compuesta por cuatro miembros. Durante el congreso se presentó formalmente el Plan de Acción en el Taller 7, *Desarrollando sistemas completos para áreas protegidas*. Complementariamente, en el marco de los eventos transversales a los talleres, se tuvo ocasión de presentar el *Plan de Acción en el Side Meeting Sharing the mediterranean Insights*, donde se recogieron varias experiencias de planificación en países del entorno mediterráneo.

Además, para contribuir a la difusión y conocimiento del Plan de Acción entre los delegados asistentes, se expusieron dos paneles explicativos en español e inglés, se repartieron ejemplares de la publicación en inglés y se ofrecieron folletos en español, inglés y francés.



ESTADO DE LAS ACCIONES PRIORITARIAS EN MARCHA

GRUPO DE SEGUIMIENTO.

Hasta el mes de noviembre de 2003 ha estado abierto el plazo de recepción de solicitudes de participación en el foro de seguimiento que EUROPARC-España pondrá en marcha a través su web en los próximos meses. Esta acción prioritaria cuenta para su desarrollo con el patrocinio de la Diputació de Barcelona. A través del formulario habilitado on line y del correo electrónico se han recibido cerca de una veintena de solicitudes, mayoritariamente de técnicos y responsables de espacios naturales protegidos, aunque también ha habido una demanda importante de investigadores.

MÁSTER EN ESPACIOS NATURALES PROTEGIDOS.

A principios del mes de octubre de 2003 dio comienzo la primera edición del Master en Espacios Naturales Protegidos que convocan las universidades Autónoma y Complutense de Madrid y Universidad de Alcalá, Fundación Fernando González Bernáldez y EUROPARC-España, dirigida a los especialistas (postgrado) de las tres ediciones realizadas hasta la fe-



cha para que pudieran completar su formación. Coetáneamente se lanzaba la convocatoria del Master 2004, en la que podrán participar técnicos y responsables de espacios protegidos, titulados con expectativas de formación especializada, etcétera.

EVALUACIÓN DEL PAPEL DE LOS EQUIPAMIENTOS DE USO PÚBLICO EN LOS ESPACIOS PROTEGIDOS.

Desde el mes de junio de 2003, gracias al patrocinio de la Diputació de Barcelona, está en marcha esta acción prioritaria cuyo objetivo es evaluar si los equipamientos de uso público logran transmitir los objetivos de declaración y de gestión de los espacios protegidos. Como objetivos operativos también se han planteado evaluar el contenido de la información transmitida desde los equipamientos y los recursos empleados para esta transmisión, así como analizar si la información y los mensajes emitidos son recibidos y comprendidos por el público destinatario. Durante la primera fase del proyecto, se realizará una encuesta a un amplio número de espacios protegidos. Con las encuestas recibidas se realizará un análisis preliminar que permitirá seleccionar 6 parques que participaran en la segunda fase de evaluación más profunda. Los requisitos que deberán cumplir estos parques son: disponer de un plan de gestión aprobado y regulado por algún instru-



mento de planificación (PRUG, Plan Anual de Gestión, etcétera); incluir el uso público entre los objetivos de gestión del espacio protegido y disponer de un documento de planificación que lo regule; disponer de equipamientos de uso público en pleno funcionamiento; disponer de datos sobre los visitantes al espacio protegido y a los equipamientos. Esto permitirá evaluar de forma objetiva y sencilla el estado actual del uso público en los espacios protegidos españoles, ofreciéndoles al mismo tiempo una propuesta metodológica válida, y aplicable a cualquiera de ellos, sobre la evaluación de sus equipamientos de uso público.

PORTAL TELEMÁTICO EUROPARC-ESPAÑA, UNA HERRAMIENTA PARA EL DESARROLLO DEL PLAN DE ACCIÓN

El nuevo portal telemático, que integrará las bases de datos relacionadas sobre espacios naturales protegidos e incorpora nuevos servicios y funcionalidades, constituye una herramienta de gran utilidad para la consecución de varios de los objetivos estratégicos de EUROPARC-España, particularmente como soporte del observatorio del estado y evolución de los espacios protegidos y para facilitar el intercambio y la difusión de información y documentación entre los gestores y con la sociedad en su conjunto.

De la misma manera, varias de las acciones prioritarias contempladas en el Plan de Acción para los espacios naturales protegidos del Estado español van a poder apoyarse para su desarrollo, en mayor o en menor medida, en el nuevo sistema telemático, particularmente las relativas a bases de datos y la creación o mantenimiento de directorios (tres) y aquellas que contemplan el establecimiento de grupos de trabajo (cuatro), para los cuales podrán disponerse de los foros virtuales necesarios en cada caso que faciliten el trabajo en red. También, aunque en menor medida, la plataforma ofrece interesantes potencialidades para el desarrollo de acciones prioritarias sobre formación (tres).